












LEGENDA

- Plangebied
 -  Plangrens
- Bestemmingen
 -  Agrarisch met waarden - Landschapswaarden
 -  Wonen
- Dubbelbestemmingen
 -  Waarde - Archeologie - 1
 -  Waarde - Archeologie - 2
 -  Waarde - Landschap - 2
 -  Waterstaat - Waterkering
- Bouwvlak
 -  bouwvlak
- Bouwaanduidingen
 -  aaneengebouwd
- Maatvoering
 -  maximum aantal wooneenheden
- Verklaring
 -  Ondergrond

Gemeente Olst-Wijhe



NAAM PLAN

Bestemmingsplan Buitengebied, Wechterholt 11-11a

NAAM GML-BESTAND

NL.IMRO.1773.BP2023001094-0301

DATUM

6-2-2024

BLAD VAN BLADEN

1 VAN 1

FORMAAT

A3



Best M ingenieursbureau
 Molenweg 107 1436 BS AALSMEERDERBRUG
 06 13300041 Info@bestm.nl



ruimtelijke plannen en advies
 Twentepoort Oost 16A 7609 RG Almelo
 0546 454466 www.bjz.nu

TEKENAAR

MvL

SCHAAL

1 : 1000