















LEGENDA

- Plangebied
 -  Plangrens
- Bestemmingen
 -  Natuur
 -  Verkeer
 -  Wonen
- Dubbelbestemmingen
 -  Waarde - Archeologie - 1
 -  Waarde - Boerenerf
- Gebiedsaanduidingen
 -  overige zone - voorwaardelijke verplichting
- Bouwvlak
 -  bouwvlak
- Bouwaanduidingen
 -  aaneengebouwd
 -  specifieke bouwaanduiding - afwijkende maatvoering
- Maatvoering
 -  maximum aantal wooneenheden
- Verklaring
 -  Ondergrond

Gemeente Olst - Wijhe



NAAM PLAN

Buitengebied, Jan Schamhartstraat 101a in Olst

NAAM GML-BESTAND

NL.IMRO.1773.BP2020001069-0201

DATUM

21-12-2021

BLAD VAN BLADEN

1 VAN 1

FORMAAT

A3



Best M ingenieursbureau
 Buiksloterdijk 338 1034 ZG Amsterdam
 020 6338110 www.bestm.nl



ruimtelijke plannen en advies
 Twentepoort Oost 16A 7609 RG Almelo
 0546 454466 www.bjz.nu

TEKENAAR

MvL

SCHAAL

1 : 1000