











**LEGENDA**

- Plangebied
  -  Plangrens
- Bestemmingen
  -  Wonen
- Dubbelbestemmingen
  -  Waarde - Archeologie - 1
  -  Waarde - Archeologie - 2
  -  Waarde - Landschap - 1
  -  Waterstaat - Intrekgebied
- Gebiedsaanduidingen
  -  milieuzone - grondwaterbeschermingsgebied
- Funcieaanduidingen
  -  specifieke vorm van wonen - voormalige bedrijfsbebouwing
- Bouwvlak
  -  bouwvlak
- Verklaring
  -  Ondergrond

## Gemeente Olst-Wijhe



NAAM PLAN

Buitengebied Olst-Wijhe, wijziging, Boerlestraat 22 en 22a.

NAAM GML-BESTAND

NL.IMRO.1773.BP2021001072-0201

DATUM

14-7-2021

BLAD VAN BLADEN

1 VAN 1

FORMAAT

A3



**Best M ingenieursbureau**  
 Buiksloterdijk 338 1034 ZG Amsterdam  
 020 6338110 www.bestm.nl



**BJJZ.nu**  
 ruimtelijke plannen en advies  
 Twentepoort Oost 16A 7609 RG Almelo  
 0546 454466 www.bjjz.nu

TEKENAAR

MvL

SCHAAL

1 : 1000