







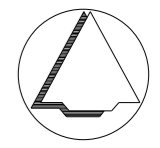


**LEGENDA**

- Plangebied
  -  Plangrens
- Bestemmingen
  -  Wonen
- Dubbelbestemmingen
  -  Waarde - Archeologie 1
  -  Waarde - Archeologie 2
  -  Waarde - Landschap 2
- Bouwvlak
  -  bouwvlak
- Maatvoering
  -  maximum aantal wooneenheden
- Verklaring
  -  Ondergrond

**Gemeente Olst-Wijhe**



NAAM PLAN

Bestemmingsplan Buitengebied, Kappeweg 20-20a

NAAM GML-BESTAND

NL.IMRO.1773.BP2021001073-0201

DATUM

8-11-2021

BLAD VAN BLADEN

1 VAN 1

FORMAAT

A3



**Best M ingenieursbureau**  
 Buiksloterdijk 338 1034 ZG Amsterdam  
 020 6338110 www.bestm.nl



**BJJZ.nu**  
 ruimtelijke plannen en advies  
 Twentepoort Oost 16A 7609 RG Almelo  
 0546 454466 www.bjjz.nu

TEKENAAR

MvL

SCHAAL

1 : 1000