







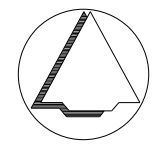


LEGENDA

- Plangebied
 -  Plangrens
- Bestemmingen
 -  Wonen
- Dubbelbestemmingen
 -  Waarde - Archeologie 1
 -  Waarde - Archeologie 2
 -  Waarde - Landschap 2
- Bouwvlak
 -  bouwvlak
- Maatvoering
 -  maximum aantal wooneenheden
- Verklaring
 -  Ondergrond

Gemeente Olst-Wijhe



NAAM PLAN

Bestemmingsplan Buitengebied, Kappeweg 20-20a

NAAM GML-BESTAND

NL.IMRO.1773.BP2021001073-0301

DATUM

9-2-2022

BLAD VAN BLADEN

1 VAN 1

FORMAAT

A3



Best M ingenieursbureau
 Buiksloterdijk 338 1034 ZG Amsterdam
 020 6338110 www.bestm.nl



BJJZ.nu
 ruimtelijke plannen en advies
 Twentepoort Oost 16A 7609 RG Almelo
 0546 454466 www.bjjz.nu

TEKENAAR

MvL

SCHAAL

1 : 1000