







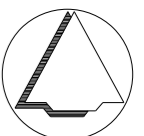


**LEGENDA**

- Plangebied
  -  Plangrens
- Bestemmingen
  -  Tuin
  -  Wonen
- Dubbelbestemmingen
  -  Waarde - Archeologie 1
- Bouwvlak
  -  bouwvlak
- Maatvoering
  -  maximum aantal wooneenheden
  -  maximum goothoogte (m), maximum bouwhoogte (m)
- Verklaring
  -  Ondergrond

**Gemeente Olst-Wijhe**



NAAM PLAN  
Elshof, Elshof 6c, 6d en 6e

NAAM GML-BESTAND	DATUM	BLAD VAN BLADEN	FORMAAT
NL.IMRO.1773.BP2021010002-0201	24-2-2022	1 VAN 1	A3



**Best M ingenieursbureau**  
 Buiksloterdijk 338 1034 ZG Amsterdam  
 020 6338110 www.bestm.nl



**BJJZ.nu**  
 ruimtelijke plannen en advies  
 Twentepoort Oost 16A 7609 RG Almelo  
 0546 454466 www.bjjz.nu

TEKENAAR	SCHAAL
MvL	1 : 1000