












LEGENDA

- Plangebied
 -  Plangrens
- Bestemmingen
 -  Agrarisch
 -  Wonen
- Dubbelbestemmingen
 -  Waarde - Archeologie 1
 -  Waarde - Archeologie 2
 -  Waterstaat - Intrekgebied
- Functieaanduidingen
 -  specifieke vorm van agrarisch - paardenbak
 -  specifieke vorm van wonen - voorwaardelijke verplichting
- Bouwvlak
 -  bouwvlak
- Bouwaanduidingen
 -  karakteristiek
- Verklaring
 -  Ondergrond

Gemeente Olst-Wijhe



NAAM PLAN
Buitengebied, Stapelhaarspad 4

NAAM GML-BESTAND	DATUM	BLAD VAN BLADEN	FORMAAT
NL.IMRO.1773.BP2022001082-0201	14-9-2022	1 VAN 1	A3



Best M ingenieursbureau
 Buiksloterdijk 338 1034 ZG Amsterdam
 020 6338110 www.bestm.nl



ruimtelijke plannen en advies
 Twentepoort Oost 16A 7609 RG Almelo
 0546 454466 www.bjz.nu

TEKENAAR	SCHAAL
MvL	1 : 1000