












**LEGENDA**

- Plangebied
  -  Plangrens
- Bestemmingen
  -  Agrarisch
  -  Wonen
- Dubbelbestemmingen
  -  Waarde - Archeologie 1
  -  Waarde - Archeologie 2
  -  Waterstaat - Intrekgebied
- Functieaanduidingen
  -  specifieke vorm van agrarisch - paardenbak
  -  specifieke vorm van wonen - voorwaardelijke verplichting
- Bouwvlak
  -  bouwvlak
- Bouwaanduidingen
  -  karakteristiek
- Verklaring
  -  Ondergrond

**Gemeente Olst-Wijhe**



NAAM PLAN  
Buitengebied, Stapelhaarspad 4

NAAM GML-BESTAND	DATUM	BLAD VAN BLADEN	FORMAAT
NL.IMRO.1773.BP2022001082-0231	21-11-2022	1 VAN 1	A3



**Best M ingenieursbureau**  
 Buiksloterdijk 338 1034 ZG Amsterdam  
 020 6338110 www.bestm.nl



**BJJZ.nu**  
 ruimtelijke plannen en advies  
 Twentepoort Oost 16A 7609 RG Almelo  
 0546 454466 www.bjjz.nu

TEKENAAR	SCHAAL
MvL	1 : 1000