







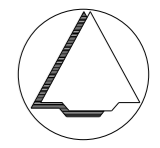


LEGENDA

- Plangebied
 -  Plangrens
- Bestemmingen
 -  Tuin
 -  Wonen
- Bouwvlak
 -  bouwvlak
- Bouwaanduidingen
 -  twee-aaneen
 -  vrijstaand
- Maatvoering
 -  maximum goothoogte (m)
- Verklaring
 -  Ondergrond

Gemeente Olst-Wijhe



NAAM PLAN

Bestemmingsplan Boskamp, Wethouder W.A. Boerkampweg

NAAM GML-BESTAND

NL.IMRO.1773.BP2022006004-0301

DATUM

27-6-2023

BLAD VAN BLADEN

1 VAN 1

FORMAAT

A3



Best M ingenieursbureau
 Buiksloterdijk 338 1034 ZG Amsterdam
 020 6338110 www.bestm.nl



BJJZ.nu
 ruimtelijke plannen en advies
 Twentepoort Oost 16A 7609 RG Almelo
 0546 454466 www.bjjz.nu

TEKENAAR

MvL

SCHAAL

1 : 1000