






LEGENDA

-  Besluitgebied
Besluitgebiedsgrens
-  Besluitvlak
Digitalisering structuurvisie Wengelerhoek
-  Verklaring
Ondergrond

Gemeente Olst Wijhe



NAAM PLAN

Digitalisering structuurvisie Wengelerhoek

NAAM GML-BESTAND

NL.IMRO.1773.BP202201206-0401

DATUM

22-12-2022

BLAD VAN BLADEN

1 VAN 1

FORMAAT

A3



Best M ingenieursbureau

Buiksloterdijk 338 1034 ZG Amsterdam
020 6338110 www.bestm.nl



ruimtelijke plannen en advies

Twentepoort Oost 16A 7609 RG Almelo
0546 454466 www.bjjz.nu

TEKENAAR

MvL

SCHAAL

1 : 1000