









LEGENDA

- Plangebied
 -  Plangrens
- Bestemmingen
 -  Wonen
- Dubbelbestemmingen
 -  Waarde - Archeologie - 1
 -  Waarde - Landschap - 2
- Functieaanduidingen
 -  specifieke vorm van wonen - voormalige bedrijfsbebouwing
 -  specifieke vorm van wonen - voorwaardelijke verplichting
- Bouwvlak
 -  bouwvlak
- Verklaring
 -  Ondergrond

Gemeente Olst-Wijhe



NAAM PLAN
Buitengebied, Kappeweg 17

NAAM GML-BESTAND	DATUM	BLAD VAN BLADEN	FORMAAT
NL.IMRO.1773.BP2023001088-0301	12-5-2023	1 VAN 1	A3



Best M ingenieursbureau
 Buiksloterdijk 338 1034 ZG Amsterdam
 020 6338110 www.bestm.nl



BJJZ.nu
 ruimtelijke plannen en advies
 Twentepoort Oost 16A 7609 RG Almelo
 0546 454466 www.bjjz.nu

TEKENAAR	SCHAAL
MvL	1 : 1000