










**LEGENDA**

- Plangebied
  -  Plangrens
- Bestemmingen
  -  Wonen
- Dubbelbestemmingen
  -  Waarde - Archeologie - 1
  -  Waterstaat - Waterkering
- Funcieaanduidingen
  -  specifieke vorm van wonen - voorwaardelijke verplichting
- Bouwvlak
  -  bouwvlak
- Bouwaanduidingen
  -  bijgebouwen
  -  karakteristiek
- Maatvoering
  -  maximum aantal wooneenheden
- Verklaring
  -  Ondergrond

**Gemeente Olst-Wijhe**



NAAM PLAN

Buitengebied, Veldweg 4

NAAM GML-BESTAND

NL.IMRO.1773.BP2023001090-0201

DATUM

28-3-2023

BLAD VAN BLADEN

1 VAN 1

FORMAAT

A3



Best M ingenieursbureau  
 Buiksloterdijk 338 1034 ZG Amsterdam  
 020 6338110 www.bestm.nl



ruimtelijke plannen en advies  
 Twentepoort Oost 16A 7609 RG Almelo  
 0546 454466 www.bjjz.nu

TEKENAAR

MvL

SCHAAL

1 : 1000