

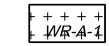
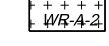
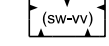




**LEGENDA**

- Plangebied
-  Plangrens
- Bestemmingen
-  Wonen
- Dubbelbestemmingen
-  Waarde - Archeologie - 1
-  Waarde - Archeologie - 2
- Funcieaanduidingen
-  specifieke vorm van wonen - voorwaardelijke verplichting
- Bouwvlak
-  bouwvlak
- Verklaring
-  Ondergrond

**Gemeente Olst-Wijhe**



NAAM PLAN

Buitengebied, Mengerweg (naast) 11

NAAM GML-BESTAND

NL.IMRO.1773.BP2023001091-0201

DATUM

26-5-2023

BLAD VAN BLADEN

3 VAN 3

FORMAAT

A3



**Best M ingenieursbureau**

Buiksloterdijk 338 1034 ZG Amsterdam  
020 6338110 www.bestm.nl



ruimtelijke plannen en advies  
Twentepoort Oost 16A 7609 RG Almelo  
0546 454466 www.bjjz.nu

TEKENAAR

MvL

SCHAAL

1 : 1000