

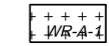
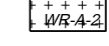
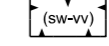




LEGENDA

- Plangebied
-  Plangrens
- Bestemmingen
-  Wonen
- Dubbelbestemmingen
-  Waarde - Archeologie - 1
-  Waarde - Archeologie - 2
- Funcieaanduidingen
-  specifieke vorm van wonen - voorwaardelijke verplichting
- Bouwwlak
-  bouwvlak
- Verklaring
-  Ondergrond

Gemeente Olst-Wijhe



NAAM PLAN

Buitengebied, Mengerweg (naast) 11

NAAM GML-BESTAND

NL.IMRO.1773.BP2023001091-0301

DATUM

9-10-2023

BLAD VAN BLADEN

3 VAN 3

FORMAAT

A3



Best M ingenieursbureau

Buiksloterdijk 338 1034 ZG Amsterdam
020 6338110 www.bestm.nl



ruimtelijke plannen en advies
Twentepoort Oost 16A 7609 RG Almelo
0546 454466 www.bjjz.nu

TEKENAAR

MvL

SCHAAL

1 : 1000