












**LEGENDA**

- Plangebied
  -  Plangrens
- Bestemmingen
  -  Agrarisch met waarden - Landschapswaarden
  -  Wonen
- Dubbelbestemmingen
  -  Waarde - Archeologie - 1
  -  Waarde - Landschap - 1
  -  Waterstaat - Intrekgebied
- Gebiedsaanduidingen
  -  milieuzone - grondwaterbeschermingsgebied
- Bouwvlak
  -  bouwvlak
- Bouwaanduidingen
  -  aaneengebouwd
- Maatvoering
  -  maximum aantal wooneenheden
- Verklaring
  -  Ondergrond

**Gemeente Olst-Wijhe**



NAAM PLAN

Bestemmingsplan Buitengebied, De Wesenberg 3

NAAM GML-BESTAND

NL.IMRO.1773.BP2023001101-0301

DATUM

26-2-2024

BLAD VAN BLADEN

1 VAN 1

FORMAAT

A3



Best M ingenieursbureau  
Molenweg 107 1436 BS AALSMEEDEBRUG  
06 13300041 Info@bestm.nl



ruimtelijke plannen en advies  
Twentepoort Oost 16A 7609 RG Almelo  
0546 454466 www.bjz.nu

TEKENAAR

MvL

SCHAAL

1 : 1000