








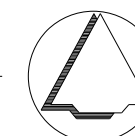


**LEGENDA**

- Plangebied
  -  Plangrens
- Bestemmingen
  -  Groen
  -  Verkeer - Verblijf
  -  Wonen - Woonwagenstandplaats
- Dubbelbestemmingen
  -  Waarde - Archeologie - 1
- Bouwvlak
  -  bouwvlak
- Bouwaanduidingen
  -  specifieke bouwaanduiding uitgesloten - geurgevoelige objecten
- Maatvoering
  -  maximum aantal woonwagens
- Verklaring
  -  Ondergrond

**Gemeente Olst-Wijhe**



NAAM PLAN

**Ontwikkeling woonwagenstandplaatsen Olst-Wijhe**

NAAM GML-BESTAND

NL.IMRO.1773.BP202301207-0301

DATUM

12-2-2024

BLAD VAN BLADEN

2 VAN 2

FORMAAT

A3



**Best M ingenieursbureau**  
 Molenweg 107 1436 BS AALSMEEDEBRUG  
 06 13300041 Info@bestm.nl



**ruimtelijke plannen en advies**  
 Twentepoort Oost 16A 7609 RG Almelo  
 0546 454466 www.bjjz.nu

TEKENAAR

MvL

SCHAAL

1 : 1000