
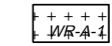

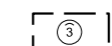



**LEGENDA**

- Plangebied
  -  Plangrens
- Bestemmingen
  -  Wonen
- Dubbelbestemmingen
  -  Waarde - Archeologie - 1
- Bouwvlak
  -  bouwvlak
- Maatvoering
  -  maximum goothoogte (m)
- Verklaring
  -  Ondergrond

**Gemeente Olst-Wijhe**



NAAM PLAN  
**Wesepe, Raalterweg 3a**

NAAM GML-BESTAND	DATUM	BLAD VAN BLADEN	FORMAAT
NL.IMRO.1773.BP202305014-0301	9-2-2024	1 VAN 1	A3

**BEST M**  
Best M ingenieursbureau  
Molenweg 107 1436 BS AALSMEERDERBRUG  
06 13300041 Info@bestm.nl

**BJZ.nu**  
ruimtelijke plannen en advies  
Twentepoort Oost 16A 7609 RG Almelo  
0546 454466 www.bjz.nu

TEKENAAR  
MvL

SCHAAL  
1 : 1000