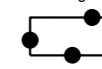






**LEGENDA**

- 
Besluitgebied  
Besluitgebiedsgrens
- 
Besluitvlak  
't Nijenhuis (voorlopig) 9r
- 
Verklaring  
Ondergrond

**Gemeente Olst-Wijhe**



NAAM PLAN

't Nijenhuis (voorlopig) 9r

NAAM GML-BESTAND

NL.IMRO.1773.OM2022001087-0301

DATUM

17-1-2023

BLAD VAN BLADEN

1 VAN 1

FORMAAT

A3



**Best M ingenieursbureau**  
 Buiksloterdijk 338 1034 ZG Amsterdam  
 020 6338110 www.bestm.nl



**B.J.Z.nu**  
 ruimtelijke plannen en advies  
 Twentepoort Oost 16A 7609 RG Almelo  
 0546 454466 www.bjz.nu

TEKENAAR

MvL

SCHAAL

1 : 1500