




LEGENDA

- Besluitgebied
-  Besluitgebiedsgrens
- Besluitvlak
-  't Nijenhuis 20r
- Verklaring
-  Ondergrond

Gemeente Olst-Wijhe



NAAM PLAN
't Nijenhuis 20r

NAAM GML-BESTAND
NL.IMRO.1773.OM2023001096-0201

DATUM
17-10-2023

BLAD VAN BLADEN
1 VAN 1

FORMAAT
A3



Best M ingenieursbureau
Molenweg 107 1436 BS AALSMEEDEBRUG
06 13300041 Info@bestm.nl



ruimtelijke plannen en advies
Twentepoort Oost 16A 7609 RG Almelo
0546 454466 www.bjz.nu

TEKENAAR
MvL

SCHAAL
1 : 1500