


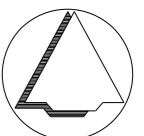


**LEGENDA**

- Besluitgebied
-  Besluitgebiedsgrens
- Besluitvlak
-  't Nijenhuis 20r
- Verklaring
-  Ondergrond

**Gemeente Olst-Wijhe**



NAAM PLAN  
**'t Nijenhuis 20r**

NAAM GML-BESTAND  
NL.IMRO.1773.OM2023001096-0301

DATUM  
6-2-2024

BLAD VAN BLADEN  
1 VAN 1

FORMAAT  
A3



**Best M ingenieursbureau**  
Molenweg 107 1436 BS AALSMEEDEBRUG  
06 13300041 Info@bestm.nl



**ruimtelijke plannen en advies**  
Twentepoort Oost 16A 7609 RG Almelo  
0546 454466 www.bjjz.nu

TEKENAAR  
MvL

SCHAAL  
1 : 1500