




LEGENDA

- Besluitgebied
-  Besluitgebiedgrens
- Besluitvlak
-  Assendorperdijk 4, 6 en 8
- Verklaring
-  Ondergrond

Gemeente Olst-Wijhe



NAAM PLAN
Assendorperdijk 4, 6 en 8

NAAM GML-BESTAND	DATUM	BLAD VAN BLADEN	FORMAAT
NL.IMRO.1773.OM2023001097-0201	17-10-2023	1 VAN 1	A3



Best M ingenieursbureau
Molenweg 107 1436 BS AALSMEERDERBRUG
06 13300041 Info@bestm.nl



Twentepoort Oost 16A 7609 RG Almelo
0546 454466 www.bjz.nu

TEKENAAR	SCHAAL
MvL	1 :1000