



Uitgangspunten Wateradvies - Weging Waterbelang

Versie 2024

Inhoudsopgave

1. Wateradvies	4
1.1. Aanleiding	4
1.2. Doel en inhoud van het document	4
1.3. Vervolg van het document	4
2. Bestaande situatie	6
2.1. Aanvraag wateradvies MEKO Terrein	6
2.2. Bestaande waterhuishouding	6
3. Uitgangspunten voor het plan	8
3.1. Uitgangspunten op inrichtingenniveau	8
3.2. Waterveiligheid	8
3.3. Watersysteem	8
3.4. Overbelasting watersysteem	10
3.5. Locatiekeuze gevoelige gebieden voor wateroverlast	13
3.6. Waterkwaliteit	13
3.7. Riolering	15
3.8. Energiewinning	15
4. Vervolg weging waterbelang	17
4.1. Informeel overleg over de uitgangspunten	17
4.2. Beoordeling en officieel wateradvies	17
4.3. Omgevingsvergunning	17

1. Wateradvies

1.1. Aanleiding

Water is een belangrijke drager van de ruimtelijke kwaliteit in de fysieke leefomgeving. Vanuit de omgevingswet dienen de overheden bij de beoordeling van de fysieke leefomgeving de 'weging van het waterbelang' mee te nemen. Voor het beoordelen van het waterbelang dient het bevoegd gezag afstemming te zoeken met het waterschap. Om hier invulling aan te kunnen geven vraagt het Waterschap Drents Overijsselse Delta bij aanvang van een initiatief voor een omgevingsplanactiviteit of een voorgenomen ontwerp (wijziging) van een omgevingsplan een wateradvies in te dienen, zodat de weging van het waterbelang in een vroeg stadium kan worden meegenomen en kan worden uitgewerkt.

Op basis van de aangeleverde informatie via invullen van de watertoets (www.wateradvies.nl) wordt er door het waterschap een uitgangspuntennotitie opgesteld. Op basis van dit uitgangspuntendocument kan het wateraspect verder worden uitgewerkt in de onderbouwing van het initiatief. Daarna zal op basis van deze uitwerking door het waterschap uiteindelijk een wateradvies worden afgegeven.

Het beleid van Waterschap Drents Overijsselse Delta (WDODelta) is beschreven in de [Watervisie](#), het [Waterbeheerprogramma 2022-2027](#) en de [Kadernotitie Stedelijk Water](#). Een goede vertaling van het beleid naar deze uitgangspuntennotitie is afhankelijk van de informatie die de initiatiefnemer van het plan heeft aangeleverd.

1.2. Doel en inhoud van het document

Het doel van onze uitgangspuntennotitie is om in de initiatieffase/ontwerpfase van een plan bruikbare informatie aan te leveren om de weging van het waterbelang vorm te kunnen geven voor alle wateraspecten in en rond het plangebied. Deze uitgangspuntennotitie bevat:

- De bestaande waterhuishouding van het plangebied (paragraaf 2.1);
- Concrete uitgangspunten voor het plan waarmee u de wateraspecten regelt (Hoofdstuk 3);
- Informatie over het vervolg van de weging van het waterbelang en de uiteindelijke beoordeling van WDODelta in het kader van het wateradvies (Hoofdstuk 4).

1.3. Vervolg van het document

Het is de bedoeling dat de u de uitgangspuntennotitie uitwerkt en deze bijvoegt bij de conceptaanvraag van een (buitenplans) omgevingsplanactiviteit, wijziging van het omgevingsplan of projectbesluit. Het enkel bijvoegen van de dit document of de ingediende digitale vragenlijst is onvoldoende om weging van het waterbelang vorm te geven.

Beschikbare gegevens

Sommige gegevens die u kunt gebruiken voor het plan, zijn digitaal beschikbaar. Hieronder vindt u een omschrijving van verschillende gegevens.

Legger oppervlaktewater en waterkeringen

Op de website van WDO Delta vindt u [een geoportaal met de Legger](#). De Legger bestaat uit kaarten en tabellen met de volgende gegevens:

- de locatie van wateren en dijken;
- de eisen (vorm en afmetingen) waaraan wateren en dijken moeten voldoen;
- de ruimte die we rond de dijken reserveren voor toekomstige dijkversterkingen;
- de ruimte die we rond watergangen reserveren voor onderhoud;
- wie het onderhoud uitvoert (als de onderhoudsplichtige niet is opgenomen, dan geldt de Keur)

Waterschapsverordening

In de [Waterschapsverordening](#) (voorheen Keur) staan regels:

- over het voorkomen van schade aan onder andere dijken en oevers;
- over het onderhoud van onder andere sloten, beken en rivieren;
- over het gebruik van grondwater en water uit sloten.

ArcGIS Online

Diverse gegevens ontsluiten wij via het [webportaal van ArcGIS Online](#).

www.klimaat-effectatlas.nl

In de klimaat-effectatlas ziet u de lokale situatie voor neerslag en hitte in het stedelijk gebied. Deze gegevens geven een goed inzicht in mogelijke risico's bij hoosbuien of extreme hitte. De klimaat-effectatlas kan helpen om bestaande risico's, of risico's die voortkomen uit de ruimtelijke ontwikkeling, te minimaliseren. Daarnaast zijn in samenwerking met gemeenten en de provincie klimaatatlassen ontwikkeld die een breder beeld geven van de gevolgen van klimaatverandering:

- [Fluvius \(Zuidwest-Drenthe en Noordwest-Overijssel\)](#)
- [RIVUS \(West-Overijssel\)](#)

Provincie Overijssel

Provincie Overijssel heeft vanuit de ruimtelijke verordening [een eigen set kaarten](#) toegevoegd, die met name voor het helder definiëren van het toepassingsbereik van bepalingen onmisbaar zijn.

Provincie Drenthe

Provincie Drenthe heeft vanuit de ruimtelijke verordening [een eigen set kaarten](#) toegevoegd, die met name voor het helder definiëren van het toepassingsbereik van bepalingen onmisbaar zijn.

Algemene Hoogtekaart Nederland

Om een indicatief beeld van de hoogteligging van het plan te krijgen adviseren we om gebruik te maken van de [Algemene Hoogtekaart Nederland](#). U kunt op deze site uw locatie aanwijzen om de exacte hoogte te bepalen.

Bodem en grondwaterstanden provincie Overijssel

Informatie over de bodem en grondwaterstanden is te vinden op [de website van Provincie Overijssel](#).

Bodem en grondwaterstanden provincie Drenthe

Informatie over de bodem en grondwaterstanden is te vinden op [de website van Provincie Drenthe](#).

2. Bestaande situatie

2.1. Aanvraag wateradvies MEKO Terrein

Het plan ligt aan de Raalterweg 48-50 Wesepe in de gemeente Olst-Wijhe. De initiatiefnemer heeft het plan als volgt omschreven: Bouw van 80 woningen op het voormalige MEKO-terrein.

2.2. Bestaande waterhuishouding

Het plan ligt in het (deel)stroomgebied Sallandse Weteringen. Voor het plan is het van belang of er rond het plangebied oppervlaktewaterlichamen¹, ook wel watergangen genoemd, en/of een bergingsgebied² aanwezig zijn. Bij watergangen wordt er onderscheidt gemaakt in A- en B-oppervlaktewaterlichamen. Nabij het plangebied ligt een A-oppervlaktewaterlichaam die WDODelta beheert.

Het peilgebied bevat één peilvak en heeft vast een maximumpeil van NAP 3.18 m. Dit peil is de instelhoogte bij een peilscheidend kunstwerk. Lokaal kunnen er verschillen optreden in het peil, afhankelijk van de afstand tot de instelhoogte.



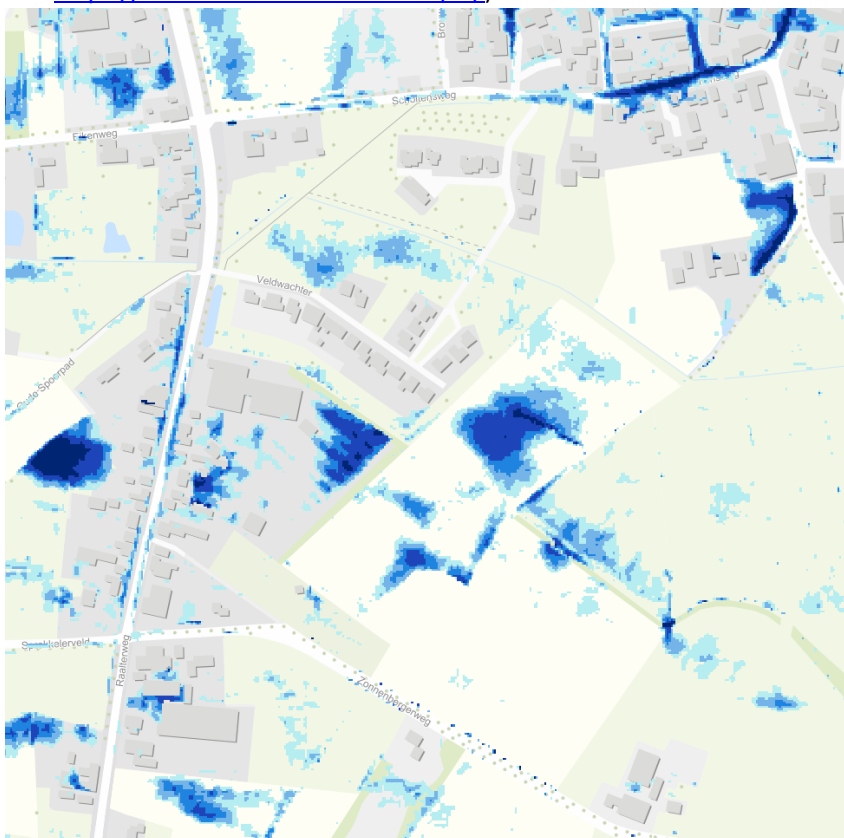
Figuur 1 - Kaartbeeld bestaande waterhuishouding rond het plangebied.

- De hoogte van het maaiveld ligt gemiddeld op ongeveer NAP 4,9 m.
- De bodem (deklaag) bestaat voornamelijk uit lemige zandgronden. Voor een analyse van diepere grondlagen kan gebruik worden gemaakt van [Dinoloket](#).
- De Gemiddeld Hoogste Grondwaterstand (GHG) ligt op ongeveer 40-80 cm onder het maaiveld. Let op: Door de aanwezigheid van slecht doorlatende (klei) lagen kunnen schijngrondwaterstanden tot dicht onder het maaiveld voorkomen. Nadere metingen moeten uitwijzen wat de exacte GHG in het gebied is.

¹ Samenhangend geheel van vrij aan het aardoppervlak voorkomend water, met de daarin aanwezige stoffen, en de bijbehorende bodem en oevers, alsmede flora en fauna.

² Gebied waaraan op grond van de Omgevingswet een functie voor waterstaatkundige doeleinden is toegedeeld, niet zijnde een oppervlaktewaterlichaam of onderdeel daarvan, dat dient ter verruiming van de bergingscapaciteit van een of meer watersystemen en dat ook als bergingsgebied op de legger is opgenomen.

- Bij extreme neerslag wordt wel wateroverlast in of bij het plangebied verwacht (zie <https://www.klimaat-effectatlas.nl/nl/>).



Figuur 2 – kaartbeeld wateroverlast rond het plangebied (hevige bui: 70 mm/2 uur).

3. Uitgangspunten voor het plan

3.1. Uitgangspunten op inrichtingsniveau

De uitgangspunten in dit hoofdstuk verwerkt de initiatiefnemer in het inrichtingsplan of ruimtelijke onderbouwing. Dat houdt in dat de initiatiefnemer aangeeft hoe hij of zij met de uitgangspunten omgaat en op welke manier deze vertaald worden naar maatregelen binnen het plangebied. De initiatiefnemer kan in samenwerking met de gemeente bij ons advies vragen over waterhuishoudkundige maatregelen.

In deze uitgangspuntennotitie worden de volgende thema's behandeld:

- Waterveiligheid
- Watersysteem
- Overbelasting watersysteem
- Locatiekeuze gevoelige gebieden voor wateroverlast
- Waterkwaliteit
- Riolering
- Drinkwatervoorziening
- Energiewinning

Het is nodig om in de plannen de uitgangspunten uit te werken. In de vervolgfase beoordeelt WDO Delta de onderbouwing.

3.2. Waterveiligheid

Beschermen van inwoners tegen overstromingen van binnendijkse gebieden. Waarborgen van het veiligheidsniveau van waterkeringen³ (zoals dijken) en beperken van gevolgen van overstromingen door een water robuuste inrichting.

Overstromingsrisico

- Overstromingsrisico paragraaf: Het plan ligt in een dijkkringgebied. Als u bouwt in dijkkringgebieden (gebieden met een risico op overstromingen) is de Provinciale omgevingsverordening (POV) van toepassing. In deze verordening zijn regels opgenomen om overstromingsrisico's te beperken. U moet in het plan hiervoor aandacht hebben en voorzieningen opnemen die zorgen dat er bij een overstroming geen slachtoffers vallen en dat de schade beperkt blijft. Zie voor meer informatie van Provincie Overijssel: [Aandacht voor waterveiligheid](#).

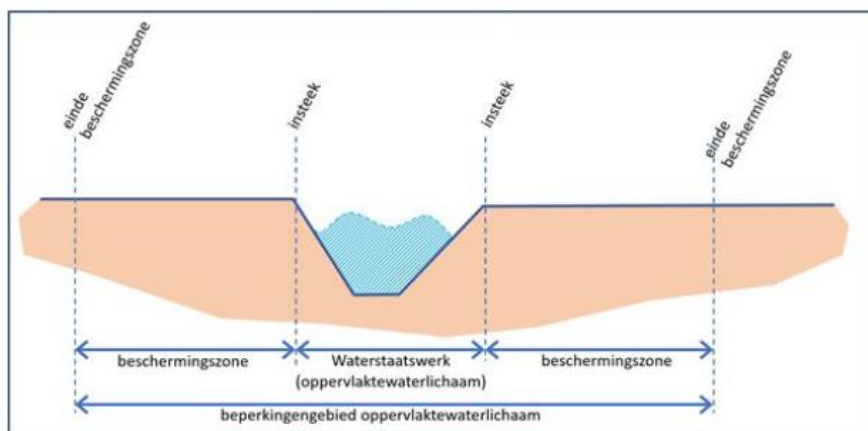
3.3. Watersysteem

Het watersysteem is het samenhangend geheel van één of meer oppervlaktewaterlichamen en grondwaterlichamen, met bijbehorende bergingsgebieden, waterkeringen en ondersteunende kunstwerken. Het is van belang om de aan- en afvoer van voldoende water via het watersysteem te kunnen waarborgen. Daarnaast is het waarborgen van de kwaliteit en ruimte voor water van groot belang.

³ Kunstmatige hoogte en de bijbehorende gronden, natuurlijke hoogte of gedeelte daarvan, of hoge gronden met ondersteunende kunstwerken, die een waterkerende of mede een waterkerende functie hebben.

Oppervlaktewaterlichamen (watergangen)

Binnen het plangebied ligt een beperkingengebied⁴ van een A-watergang (met een beschermingszone) en/of B-watergang van WDODelta, zoals weergegeven in figuur 1. Het beperkingengebied bij een A-watergang bestaat uit de watergang (van insteek tot insteek) en de beschermingszone, zoals aangegeven in onderstaande afbeelding. Bij een B-watergang bevat het beperkingengebied alleen de B-watergang.



Het is noodzakelijk dat de functie van deze watergang(en) altijd is gegarandeerd. Binnen beperkingengebieden gelden regels om de functie van deze watergangen te borgen. De regels zijn opgenomen in de Waterschapsverordening.

Voor activiteiten binnen het beperkingengebied van een watergang doet u, afhankelijk van de activiteit die u wil gaan doen, een melding of een aanvraag voor een omgevingsvergunning bij WDODelta. Meer informatie vindt u hier op onze website: [vergunningen](#). Lozingsactiviteiten (waterkwaliteitsbeheer) zijn van toepassing op alle typen oppervlaktewaterlichamen (A-, B- en overige oppervlaktewaterlichamen) in het watersysteem.

Criteria oppervlaktewaterlichamen:

- *A-oppervlaktewaterlichamen* (>25 l/s afvoer gedurende gemiddeld 1 tot 2 dagen per jaar): Dit zijn watergangen waar wij verantwoordelijk zijn voor de inrichting en het beheer en onderhoud.
- *B-oppervlaktewaterlichamen* (>10 l/s afvoer en <25 l/s gedurende gemiddeld 1 tot 2 dagen per jaar): Wij zijn verantwoordelijk voor de inrichting en het beheer, maar de aanliggende eigenaar van de watergang is verantwoordelijk voor het onderhoud (we noemen dat onderhoudsplichtig⁵). Op de B-watergangen wordt door het waterschap toezicht gehouden (dit noemen wij [schouw](#)).
- *Overige oppervlaktewaterlichamen, ook wel C-watergangen genoemd* (<10 l/s afvoer gedurende gemiddeld 1 tot 2 dagen per jaar): De aanliggende eigenaar is verantwoordelijk voor het onderhoud. Er geldt geen onderhoudsverplichting en wij houden geen toezicht of het onderhoud goed wordt uitgevoerd, behalve als de C-watergang in beheer is van WDODelta en met de omgeving onderhoudsafspraken zijn gemaakt.

Wijze van onderhoud watersysteem

U houdt rekening met de wijze van onderhoud (varend of vanaf de kant) en de daarbij geldende voorwaarden. Voor activiteiten binnen de aangegeven zones binnen de beperkingengebieden van WDODelta, is een melding of vergunning op grond van de Waterschapsverordening noodzakelijk. De eisen voor stedelijk water zijn bij ons op te vragen. Hieronder zijn de belangrijkste punten samengevat:

⁴ Bij of krachtens de Waterschapsverordening aangewezen gebied waar vanwege de aanwezigheid van een werk of object regels gelden over activiteiten die gevolgen hebben of kunnen hebben voor dat werk of object.

⁵ Onderhoud is het totaal van activiteiten met als doel, het in "een aanvaardbare conditie" houden of terugbrengen van de watergang. Specifieke kenmerken van deze conditie worden afgestemd met het waterschap.

- *Rijdend onderhoud vanaf de kant:* Bij onderhoud vanaf de kant geldt een obstakelvrije⁶ zone van 5 m vanaf de boven insteek van de watergang. Daarnaast zijn er eisen voor de hoogte van de vrije doorgang.
- *Varend onderhoud:* Varend onderhoud is mogelijk bij een doorvaarbare watergang. In principe houdt u rekening met een minimale totale oeverlengte van 300 m of een totale oppervlakte van 1.500 m². U houdt rekening met een minimale doorvaarhoogte van 1,25 m ten opzichte van het maximale waterpeil. De doorvaarbreedte is minimaal 2,50 m. Voor varend onderhoud geldt bovendien een minimale diepte van 1,10 m met een aanleg- en onderhoudsdiepte van 1,30 m. Elk onderhoudswater heeft een goed bereikbare inlaadplaats voor de boot en minimaal 1 losplaats voor het maaisel per 100 m oeverlengte.

Beheer en onderhoudsafspraken nieuwe oppervlaktewaterlichaam (watergangen)

Voor nieuwe watergangen is het nodig om afspraken over beheer en onderhoud met ons vast te leggen. Wij nemen nieuwe A-oppervlaktewaterlichamen, inclusief de peil regulerende kunstwerken in beheer en onderhoud, nadat is vastgesteld dat deze watergangen voldoen aan de daarvoor geldende criteria (zie hoofdstuk watersysteem). Een uitzondering hierop zijn de kunstwerken voor het vaarwegbeheer. Deze komen niet bij ons in beheer en onderhoud.

Verder is het plaatsen van nieuwe bomen langs een watergang zijn vergunningsplichtig of meldingsplichtig (zie de Waterschapsverordening). Daarnaast is het noodzakelijk dat alle wateren die een functie hebben in de waterhuishouding (afvoer, aanvoer of berging) voor ons toegankelijk zijn.

Wijzigingen aan het watersysteem⁷

Dempen of graven wateren: Voor het graven of dempen van watergangen (ook die niet in beheer zijn bij WDODelta) zijn regels. Voor de activiteit kan een melding of vergunning nodig zijn op basis van de Waterschapsverordening.

WDODelta neemt nieuwe A-watergangen in beheer en onderhoud, nadat is vastgesteld dat deze nieuwe watergangen voldoen aan de daarvoor geldende criteria. Het is aan de initiatiefnemer om aan te tonen dat de watergang voldoet aan deze criteria.

3.4. Overbelasting watersysteem

Bij kortstondige buien van geringe of enige intensiteit mag u hemelwater dat niet lokaal kan worden verwerkt, afvoeren. Dit mag echter niet leiden tot wateroverlast benedenstrooms van het plangebied. Bij extreme kortstondige buien, verblijft water voor korte tijd op het maaiveld, zonder dat dit tot overlast leidt. De ontwikkelaar houdt rekening met de randvoorwaarden die zowel wij als de gemeente stelt aan het voorkomen van wateroverlast.

U houdt rekening met de randvoorwaarden die door de overheid gesteld worden aan:

- Vasthouden-bergen-afvoeren;
- Benutten, lokaal verwerken of vertraagd afvoer van hemelwater op percelen en in de openbare ruimte;
- Gescheiden houden van hemelwater en rioolwater;
- Capaciteitseisen voor de afvoer van hemelwater;
- Eisen die aan woningen, andere kwetsbare functies en openbare ruimte worden gesteld ter voorkoming van wateroverlast.

Bij het voorkomen van wateroverlast zijn er twee zaken van belang:

⁶ Geen bomen, lantaarnpalen e.d., maar ook geen tegelverharding.

⁷ De specificatie van ons watersysteem is op te vragen bij onze beheer afdeling.

- Voorkomen van overbelasting van het watersysteem en
- Voorkomen van versnelde afvoer van afstromend hemelwater

Het is van belang om overbelasting van het watersysteem te voorkomen. Dit kan worden gerealiseerd door gebiedseigen water daar waar het valt te gebruiken of vast te houden. Hierbij is de voorkeursreeks van toepassing: hergebruik – vasthouden/infiltreren⁸ – afvoeren.

Regenwater dat op een onverharde bodem valt, dringt voor een belangrijk deel in de bodem. Ter plaatse van verhard oppervlak zoals bebouwing en terreinverharding zal het regenwater nauwelijks in de bodem dringen: vrijwel al het water stroomt direct af naar het slotenstelsel. Dit betekent dat het waterpeil bij een flinke regenbui snel kan stijgen. Het is van belang om wateroverlast binnen het plangebied te voorkomen. Ook mag de bebouwing, door het versneld afvoeren van water, geen wateroverlast veroorzaken buiten het plangebied, dit wordt afwentelen genoemd. Het afwentelen van wateroverlast betekent dat de problemen die ontstaan door overtollig water niet worden opgelost, maar verplaatst naar andere gebieden. Daarom is het aanleggen van extra waterberging ter compensatie van het verhard oppervlak noodzakelijk, zo wordt de versnelde afvoer van het afstromende hemelwater voorkomen. Compensatie moet de volgende trap volgen: vasthouden-bergen-(vertraagd) afvoeren.



Compensatie nieuwbouw grote plannen en uitbreidingslocaties

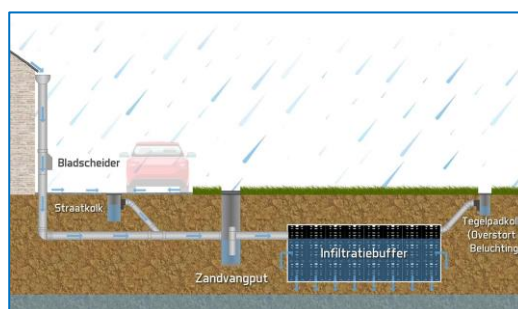
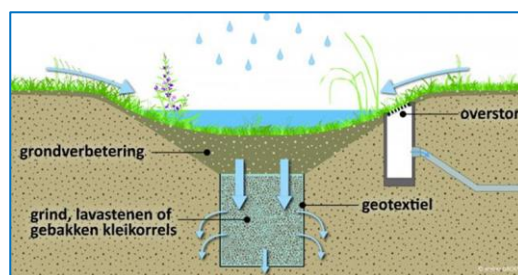
Voor grote(re) plannen en uitbreidingslocaties geldt als regel, dat voor het totale aanwezige verhard oppervlak binnen het plan een berging, ter compensatie voor de versnelde afvoer, van het afstromende hemelwater benodigd is. Zoals al is aangegeven volgt compensatie de volgende trap: vasthouden-bergen-afvoeren. Na realisatie van het plan is er een totaal verhard oppervlak van ongeveer 15000 m² aanwezig binnen het plangebied. Dit houdt in dat een waterbergend van 15000 m² * 0.08m = 1200 m³ [kuub] aanwezig moet zijn of moet worden aangelegd. Bij de uitwerking van het plan moet beschreven zijn hoe en waar waterberging aanwezig is of wordt gerealiseerd.

De onderstaande uitgangspunten gelden:

- Bestaand open water binnen het plangebied biedt mogelijk ruimte voor extra berging, dit moet in overleg met het waterschap bekeken worden.
- Bij water in bergingsvoorzieningen, zoals wadi's rekenen we de bergings-/infiltratiecapaciteiten in de bodem (inclusief grondverbetering) **niet** mee. De hoogte van de berging wordt berekend vanaf de bodem wadi tot aan slokop/noodoverlaat.

Let op:

- het oppervlak van de bovengrondse berging (bijvoorbeeld wadi of bergingsvijver) telt zelf ook mee bij het 'afstromend oppervlak' voor bepalen m³ berging.
- een berging onder de grond - in de vorm van kratten of Rockflow - telt wel mee met de berging, mits deze niet gevuld zijn door infiltratie door hoge grondwaterstanden (GHG moet niet hoger zijn dan onder de onderkant van de kratten of Rockflow).
- Berging in de bestaande gemengde riolering valt hier **niet** onder.



⁸ Infiltreren is het insijpelen van hemelwater in de bodem.

Toetsbui voor extreme neerslagsituatie

Wij toetsen het watersysteem op basis een regenbui van 111 mm⁹ in 48 uur (hoeveelheid neerslag die eens in de 100 jaar wordt overschreden op basis van gegevens KNMI). De toegestane afvoer in deze neerslagsituatie is 1,6 l/s/ha. Het is belangrijk dat bij deze buien geen regenwater in woningen komt en belangrijke ontsluitingswegen vrij van water blijven. Onderstaande tabel toont aan dat STOWA¹⁰ statistieken op basis van deze uitgangspunten leiden tot een bergingsopgave van 80 mm.

Criteria	Statistiek volgens STOWA - rapport 2015-10
<i>Klimaatsscenario</i>	<i>Huidig klimaat +10%</i>
<i>Afvoer (l/s/ha) T=100 (maatgevend)</i>	1,6
<i>Maatgevende bui duur (uur)</i>	48
<i>Totale neerslaghoeveelheid (mm)</i>	111
<i>Afvoer via oppervlaktewater (mm)</i>	28 (1,6 l x 3600 s x 48 h/10.000)
<i>Berging dak/straat/etc. (mm)</i>	3
Benodigde berging (mm)	80

Tabel 1: Overzicht van hoeveelheden en benodigde berging

Extreme neerslag (boven normatieve situatie)

Verder adviseren wij een stress-test uit te voeren met een bui die boven de genoemde normen uitgaat. Deze hoosbui kan lokaal tot veel wateroverlast leiden. Het is belangrijk dat u de gevolgen hiervan in beeld brengt. Het gaat in deze situatie vooral om de afstroming van het hemelwater over het maaiveld. De initiatiefnemer kiest welke boven normatieve situatie wordt bekijken. Te denken valt aan een range van 60 mm tot 150 mm in een uur. Dat zijn zeer grote hoeveelheden, maar deze komen zeker met de verandering van klimaat vaker voor. De gemeente kan ook ervaring hebben met extreme gebeurtenissen en van daaruit een referentiekader hebben.

Voor dit plan verwachten wij een waterhuishoudings- en rioleringsplan. U dient over de uitgangspunten vroegtijdig in gesprek te gaan, tijdens de initiatieffase.

Wij hanteren de volgende uitgangspunten:

- Bij het ontwerp van het watersysteem rekening houden met toenemende neerslagintensiteit als gevolg van klimaatverandering. Op basis van de KNMI '14-klimaatsscenario's' adviseren wij rekening te houden met minimaal 10% meer neerslag in 2050.
- Wij toetsen het plan op basis van de werknormen, die zijn vastgesteld in het Nationaal Bestuursakkoord Water (NBW). Voor de bebouwde omgeving betekent dit dat in een neerslagsituatie die eens in de 100 jaar plaatsvindt, er geen water in woningen mag stromen en dat belangrijke ontsluitingswegen vrij blijven van water. Andere kritische (kapitaalintensieve) functies, zoals elektriciteits-, communicatievoorzieningen en ziekenhuizen, mogen niet onder water komen te staan.

In een waterhuishoudkundig plan voor dit plangebied worden naast wateroverlast ook de overige water- en bodemaspecten verwerkt. De inhoud is afhankelijk van het lokale situatie en de voorgenomen plannen. Geadviseerd wordt om vooraf te overleggen met het waterschap. Wij wensen betrokken te worden bij het concept en het definitief maken van dit plan, zodat deze ter onderbouwing kan worden gebruikt bij de toelichting op het omgevingsplan.

⁹ mm neerslag = liters/vierkante meter

¹⁰ Stowa: stichting toegepast onderzoek waterbeheer.

Grondwateroverlast en kwel

- Aanleghoogte van bebouwing: Voor de aanleghoogte van gebouwen (onderkant vloer begane grond) adviseren wij, ter voorkoming van grondwateroverlast, een aanleghoogte van de vloer van minimaal 80 cm ten opzichte van de GHG. Bij een afwijkende maatvoering is de kans op structurele grondwateroverlast groot. Bij het bouwen zonder kruipruimte kunt u volstaan met een geringere ontwateringsdiepte (verschil grondwaterstand en maaiveld).
- Drempelhoogte gebouw: Om wateroverlast (hemelwater) en schade in woningen en bedrijven te voorkomen, adviseren wij om een drempelhoogte van 30 cm boven het straatpeil te hanteren. Ook voor lager (beneden het maaiveld) gelegen ruimtes zoals kelders, parkeergarages is het noodzakelijk om aandacht te besteden aan het voorkomen van wateroverlast.
- Grondwateroverlast bij bebouwing: In gebieden waar grondwateroverlast op kan treden, adviseren wij de volgende voorkeursvolgorde toe te passen: (1) kruipruimte loos bouwen of het (2) ophogen van het plangebied.
- Om een goed inzicht te krijgen in het grondwatersysteem adviseren wij om, in overleg met ons, zo spoedig mogelijk te starten met een grondwateronderzoek. Dit kan in eerste instantie op basis van bestaande peilbuizen binnen of in de omgeving van het plangebied. Indien noodzakelijk kan de initiatiefnemer nieuwe peilbuizen plaatsen. Mogelijk hebben wij ook peilbuizen op de locatie staan die gebruikt kunnen worden. In de praktijk zien wij dat de Gemiddelde Hoogste Grondwaterstand (GHG) vaak te laag wordt ingeschat, dit leidt tot wateroverlast na realisatie van de ontwikkeling.

3.5. Locatiekeuze gevoelige gebieden voor wateroverlast

Beschermen en handhaven grond- en oppervlaktewatersysteem om nadelige gevolgen op de omgeving te voorkomen.

Grondwater - grondwateronttrekking

In een nieuw te ontwikkelen gebied verlagen we structureel de waterstanden binnen het gebied **niet**, na het bouwrijp maken.

Op grond van de Waterschapsverordening is een melding aan of vergunning van het waterschap nodig voor grondwateronttrekkingen. Het uitgangspunt is dat de minder risicovolle grondwateronttrekkingen met een melding worden toegestaan en daarmee vrijgesteld zijn van de vergunningplicht. Als niet voldaan kan worden aan de criteria uit de algemene regel uit de waterschapsverordening, blijft het verbod om zonder vergunning grondwater te onttrekken van toepassing. Structurele grondwateronttrekking (vanaf 10 m³/uur) zijn in principe niet gewenst.

Verdroging/vernatting

Wij gaan bij het plan uit van het bestaande of verhogen van grond- en oppervlaktewaterregime. Indien bij het ontwikkelen van grasland naar bebouwd gebied er een wens is tot waterpeil wijziging, dan is het nodig om ons hier tijdig bij te betrekken. Neemt u hiervoor contact op met de [gebiedsbeheerder](#) van het waterschap.

3.6. Waterkwaliteit

Het watersysteem en de waterketen wordt zo ontworpen dat het geen risico's voor de volksgezondheid veroorzaakt en zorgt dat het voldoende schoon is voor mensen, planten en dieren.

Beleid en regelgeving

Het waterschap is verantwoordelijk voor een goede waterkwaliteit van het regionale watersysteem. Voor de borging van waterkwaliteit gelden diverse maatregelen. Voor bepaalde stoffen zijn Europese normen vastgesteld, bijvoorbeeld voor gevaarlijke stoffen zoals lood, cadmium, oplosmiddelen en bestrijdingsmiddelen.

Afvoer hemelwater

- Kwaliteit afvoer hemelwater:
 - Schoon hemelwater (dakoppervlakken) mag worden afgevoerd naar oppervlaktewater binnen het plangebied.
 - Voor overige afvoer en verwerking van hemelwater (vanaf verharding) is het gewenst om dit via een bodempassage te lozen op het oppervlaktewater binnen het plangebied.
 - In alle situaties geldt een voorkeur voor bovengronds afvoeren (zichtbaar). Als dit niet kan is het noodzakelijke voorzieningen te treffen om eventuele foutieve ondergrondse aansluitingen te kunnen vaststellen. Hemelwater wordt vastgehouden alvorens het vertraagt wordt afgevoerd. Om verontreiniging van het watersysteem te voorkomen worden in het ontwerp geen uitlopende (bouw)materialen gebruikt.
- Verversing oppervlaktewater: Geïsoleerde vijverpartijen of watergangen vermijden. Het is nodig dat het watersysteem zo ontworpen wordt dat er aandacht is voor verversing en wateraanvoer. Stilstaand water - zeker bij opwarming en droogte – is kwetsbaar (met als gevolg bijvoorbeeld vissterfte).
- Peilbeheersing: Wij kunnen sturen in de waterkwaliteit door bijvoorbeeld water in te laten of juist af te voeren. In gebieden waar wij geen water kunnen aanvoeren en sloten droogvallen, kunnen wij de waterkwaliteit niet sturen. We adviseren om in deze gebieden bij droogvallende watergangen een minimale waterdiepte te hanteren van 100 cm om te voorkomen dat ze droogvallen.

Verontreinigingen - afvalwater

Bij verontreinigd afvalwater, bijvoorbeeld verontreinigd hemelwater, geldt de volgende voorkeursvolgorde voor het lozen van afvalwater:

1. het ontstaan van afvalwater wordt voorkomen of beperkt;
2. verontreiniging van afvalwater wordt voorkomen of beperkt;
3. afvalwaterstromen gescheiden houden, tenzij het niet gescheiden houden geen nadelige gevolgen heeft voor een doelmatig beheer van afvalwater;
4. huishoudelijk afvalwater en afvalwater wat betreft biologische afbreekbaarheid daarmee overeenkomt, voor zover doelmatig en kostenefficiënt, worden ingezameld en naar een zuiveringstechnisch werk getransporteerd;
5. ander afvalwater dan bedoeld onder 4, wordt, zo nodig na retentie of zuivering bij de bron, opnieuw gebruikt;
6. ander afvalwater dan bedoeld onder 4 wordt lokaal, zo nodig na retentie of zuivering bij de bron, in het milieu gebracht en
7. ander afvalwater dan bedoeld onder 4 wordt naar een zuiveringstechnisch werk getransporteerd.

De gemeente of provincie gaan over lozingen in het openbaar rioolstelsel en het waterschap over lozing in het oppervlaktewater¹¹. Afhankelijk van het soort afvalwater, gelden er regels uit de Waterschapsverordening of het Besluit activiteiten leefomgeving. Er kan een meldplicht of een vergunningplicht gelden, neem voor meer informatie contact op met het waterschap, of zo nodig met uw gemeente of provincie.

In het algemeen adviseren wij:

- Het gebruik van de volgende toepassingen te beperken:
 - Uitloegbare materialen (zoals bijvoorbeeld koper, lood of zink) die een verontreiniging van het oppervlaktewater kunnen veroorzaken;
 - Chemische onkruidbestrijdingsmiddelen;
 - Verduurzaamd hout als oeverbeschoeiing;

¹¹ Of in een uitzonderlijke situatie wanneer op een zuiveringstechnisch werk van het waterschap wordt geloosd.

- Stoffen, bijvoorbeeld schoonmaakmiddelen (ook milieuvriendelijke), niet zonder meer rechtstreeks in oppervlaktewater te lozen.
- Bij een agrarisch terrein de inrichting van het terrein dusdanig in te richten, dat geen overmatige toevoer van meststoffen (onder andere stikstof en fosfaat) naar het watersysteem loopt. Het terrein is onder andere bezemschoon. De initiatiefnemer houdt rekening met bemestings- en spuitvrije zones langs watergangen. Dit is in Europese en landelijke regels vastgelegd (Omgevingswet: Besluit activiteiten leefomgeving).

3.7. Riolering

Het waterschap heeft als doel de waterkwaliteit te beschermen door onder andere een doelmatige werking van de rioolwaterzuivering na te streven en de vuillast vanuit riolering naar oppervlaktewater te beperken. Hiervoor is een goede afstemming over aanvoer naar de rioolwaterzuivering en een juiste werking van de riolering noodzakelijk.

Beleid en regelgeving

- Bij de afvoer van overtollig hemelwater is het landelijk beleid dat bij nieuwe ontwikkelingen het afstromend hemelwater niet naar de rioolwaterzuivering gaat, maar ter plaatse in het milieu komt. Dat kan door infiltratie in de bodem of door berging in het oppervlaktewater, zie **paragraaf 3.4**.
- Voorkeursvolgorde afvoer hemelwater bij nieuwe ontwikkelingen:
Wij adviseren om, daar waar mogelijk, het hemelwater bovengronds af te voeren en te infiltreren in de bodem. Als oppervlakkige infiltratie niet mogelijk is, is ondergrondse infiltratie met bijvoorbeeld een infiltratieriool (IT-riool) of infiltratiekragen een optie. Als infiltratie niet mogelijk is, kan hemelwater via een bodempassage worden geloosd op oppervlaktewater. Het is noodzakelijk dat de ontwikkelaar de keuze van waterafvoer aan ons voorlegt.
- Lozing afvalwater:
Voor de lozing van afvalwater (al het water waarvan de initiatiefnemer zich ontdoet) op oppervlaktewater vanuit een woning of een activiteit/inrichting gelden de diverse wetten, besluiten en regels waaronder:
 - Voor het lozen van huishoudelijk afvalwater gelden lozingsvoorschriften in paragraaf 6.2.4 en 7.2.5 van het Besluit activiteiten leefomgeving (Bal). Daarnaast is afdeling 4.4 'Lozen van huishoudelijk afvalwater' van de Waterschapsverordening van toepassing. Er kunnen ook aanvullende regels in het omgevingsplan van de gemeente staan. De voorkeursroute voor lozing is via het vuilwaterriool naar een rioolwaterzuiveringsinstallatie. In de Waterschapverordening zijn afstandsbepalingen opgenomen waarbij verplicht in het vuilwaterriool moet worden geloosd.
 - Uitgangspunt is dat u het huishoudelijk afvalwater op een gemeentelijk rioolstelsel loost. Indien dit niet mogelijk is, is het nodig om een zuiveringsvoorziening te treffen, die een gelijkwaardig milieubeschermingsniveau biedt.
 - De regels voor het lozingen van (bedrijfs)afvalwater vindt u terug in de Waterschapsverordening en het Besluit activiteiten leefomgeving (Bal).
- Gemeentelijk rioleringsbeleid:
De gemeente heeft een zorgplicht voor doelmatige verwerking en afvoer van hemelwater, afvalwater en grondwater. Afvalwater en hemelwater biedt u op de perceelgrens gescheiden aan. Eventueel geldt er een bergingseis vanuit de gemeente. Bekijk voor alle voorwaarden en eisen altijd het omgevingsplan van de gemeente.

3.8. Energiewinning

Door de energietransitie doen zich verschillende ontwikkelingen voor op het gebied van duurzame energiewinning die mogelijk ook impact hebben op de waterhuishouding. Algemeen uitgangspunt is dat ontwikkelingen niet mogen leiden tot een verslechtering van het watersysteem (inclusief het onderhoud ervan).

Aardwarmte/geothermie

- Initiatiefnemer dient het Initiatief te toetsen als activiteit in verband met ligging ten opzichte van (toegang tot) watergangen, waterbergingen en onderhoudsstroken (minimaal 5 m) en (toegang tot) ten opzichte van waterkering en beschermingszones. (Bevoegd gezag ten aanzien van de bodem is Provincie Overijssel of Provincie Drenthe).

Warmte uit oppervlaktewater (TEO)

- In het kader van de zorgplicht is de initiatiefnemer van TEO-systemen verplicht aan te tonen aan de waterkwaliteitsbeheerder (WDO Delta) dat de activiteit (bijvoorbeeld de aanleg, te gebruiken materialen en onderhoud) niet leidt tot verslechtering van de waterkwaliteit en op de biodiversiteit (onder andere het mechanisch effect (golfslag, luchtwervelingen etc.) op vis en effecten door temperatuurwisseling). Het onderhoud aan en de schoonmaak van de TEO-systemen mag niet leiden tot verontreiniging van het oppervlaktewater.
- Voor TEO-systemen die u toepast op oppervlaktewater dat op onze Legger staat, houdt u rekening met het functioneren van het watersysteem (aan- en afvoer, waterberging) en aan beheer en onderhoud van het watersysteem.
- Voor meer informatie zie [Kader voor vergunningverlening koudelozingen 1.0. Handreiking voor beoordeling van aanvragen voor TEO-systemen | STOWA](#). Deze richtlijn is continue in ontwikkeling.

4. Vervolg weging waterbelang

4.1. Informeel overleg over de uitgangspunten

Bij elk plan of project met een ruimtelijk aspect moet een weging van het waterbelang plaatsvinden. Hierdoor is er aandacht voor de waterveiligheid, waterkwaliteit en waterkwantiteit. Het is een proces waarbij de initiatiefnemer van een ruimtelijk plan in een zo vroeg mogelijk stadium overlegd met het waterschap. Het proces begint met een plan of schets. In dit stadium wordt een wateradvies ingediend. Dit document geeft u handvatten om verdere uitvoering te geven aan de waterhuishouding van het idee of schets. Het is de bedoeling dat u op basis van de waterhuishouding in en rondom uw plangebied en deze uitgangspuntennotitie het waterbelang uitwerkt, daar waar nodig doet u dit met het opstellen van een WHP. Het plan kan informeel worden besproken met het waterschap, meestal gebeurt dit via de zogeheten omgevingstafel of bilateraal.

Mocht u nog vragen hebben over de uitgangspuntennotitie dan gaan wij graag met u in gesprek. Mocht u graag willen sparren over de uitwerking van de waterhuishouding op het perceel, ook dan gaan we graag met u in gesprek.

4.2. Beoordeling en officieel wateradvies

Na deze (informele) fase dient het onderdeel 'water' uitgewerkt te worden om te komen tot een volledige onderbouwing voor een aanvraag voor een (buitenplans) omgevingsplan activiteit, wijziging van een omgevingsplan of projectbesluit. Hierbij zien wij graag de 'water en bodem sturend' filosofie terug zodat er een goede weging van de waterbelangen kan worden gemaakt.

Wanneer u de uitgangspunten hebt verwerkt in uw plan, stuurt u ons deze ter beoordeling toe.

Wij kunnen alleen een officieel wateradvies afgeven op basis van een compleet plan. Dat wil zeggen dat wij het waterbelang in het plan wegen in het licht van de geldende regels vanuit het omgevingsplan, de Waterschapsverordening en het beleid van het Waterschap Drents Overijsselse Delta.

Geldigheid van de uitgangspuntennotitie

De uitgangspunten in deze uitgangspuntennotitie komen tot stand op basis van onze beleidsregels. Ruimtelijke plannen hebben soms een lange doorlooptijd. Tegelijkertijd ontstaan er soms veranderende inzichten in het beleid ten aanzien van de waterketen, waterkeringen en het watersysteem. Om te garanderen dat de juiste uitgangspunten worden toegepast in de planvorming hanteren wij een uiterste houdbaarheidsdatum van maximaal 1 jaar. Wanneer deze termijn verstreken is, kunt u met ons contact opnemen voor eventueel een verlenging met nogmaals 1 jaar of wij sturen u de geactualiseerde uitgangspunten.

4.3. Omgevingsvergunning

Heeft u een omgevingsvergunning voor een wateractiviteit nodig op grond van de Waterschapsverordening? De uitgangspuntennotitie die wij opstellen in het kader van het wateradvies is geen omgevingsvergunning voor (water)activiteiten. Gaat u bijvoorbeeld werkzaamheden verrichten in de verbodzone van de Waterschapsverordening of gaat u grondwater onttrekken voor de werkzaamheden? Dan kunt u een omgevingsvergunning voor de betreffende activiteit aanvragen op het [digitale omgevingsloket](#) of via onze website wdodelta.nl. In de uitgangspunten (paragraaf 2) staat waar mogelijk een watervergunning voor nodig is.

© Waterschap Drents Overijsselse Delta

Dit document is opgesteld door Tineke Koch op 23-9-2024. De geleverde informatie in deze uitgangspuntennotitie is houdbaar tot maximaal 1 jaar na opsteldatum en heeft alleen betrekking op het plan, zoals dat wordt genoemd in dit document. Kijk voor meer informatie over het wateradvies op de [website](#) van WDODelta.