










LEGENDA

- Plangebied
 -  Plangrens
- Bestemmingen
 -  Wonen
- Dubbelbestemmingen
 -  Waarde - Archeologie - 2
- Functieaanduidingen
 -  specifieke vorm van wonen - voormalige bedrijfsbebouwing
- Bouwvlak
 -  bouwvlak
- Bouwaanduidingen
 -  aaneengebouwd
 -  karakteristiek
- Maatvoering
 -  maximum aantal wooneenheden
- Verklaring
 -  Ondergrond

Gemeente Olst Wijhe



NAAM PLAN

Buitengebied, Dingshofweg 7-7a

NAAM GML-BESTAND

NL.IMRO.1773.BP2020001059-0201

DATUM

15-7-2020

BLAD VAN BLADEN

1 VAN 1

FORMAAT

A3



Best M ingenieursbureau
 Buiksloterdijk 338 1034 ZG Amsterdam
 020 6338110 www.bestm.nl



ruimtelijke plannen en advies
 Twentepoort Oost 16A 7609 RG Almelo
 0546 454466 www.bjjz.nu

TEKENAAR

MvL

SCHAAL

1 : 1000