

Groenadviesbureau H.A. ten Have

Verkennend bodemonderzoek in combinatie met
een verkennend asbestonderzoek op de locatie
aan de G.J. Kappertweg 2 te Wesepe

Projectnummer: 190206/dh/sh

Datum: 28 november 2019



Opdrachtgever

Groenadviesbureau H.A. ten Have
Spanjaardsdijk 53
7433 PW SCHALKHAAR

Hunneman Milieu-Advies Raalte BV

Postbus 253
8100 AG RAALTE
Tel: 0572-360998
E-mail: info@hunneman-milieu.nl



BRL-SIKB 2000

INHOUDSOPGAVE

1	INLEIDING.....	1
2	VOORONDERZOEK	2
2.1	ONDERZOEKSAANLEIDING	2
2.2	ACHTERGRONDINFORMATIE.....	2
2.3	HISTORISCHE INFORMATIE	3
2.4	BODEMOPBOUW EN GEOHYDROLOGIE	3
2.5	HYPOTHESE EN ONDERZOEKSSTRATEGIE	3
2.6	BETROUWBAARHEID ONDERZOEK.....	5
3	VELD- EN LABORATORIUM ONDERZOEK.....	6
3.1	VELDONDERZOEK.....	6
3.2	LABORATORIUM ONDERZOEK	7
3.3	TOETSINGSCRITERIA EN ANALYSERESULTATEN NEN-PARAMETERS.....	7
3.4	TOETSINGSCRITERIA EN ANALYSERESULTATEN ASBEST	10
4	INTERPRETATIE ONDERZOEKSRESULTATEN	11
4.1	ASBESTONDERZOEK	11
4.2	VASTE BODEM EN GRONDWATER VERDACHTE LOCATIES	11
4.3	VASTE BODEM EN GRONDWATER OVERIG TERREIN	12
4.4	CONCLUSIES EN AANBEVELINGEN.....	12

BIJLAGEN:

- 1 Topografisch en kadastraal overzicht
- 2 Boorbeschrijvingen
- 3 Toetsingstabellen en analyserapporten vaste bodem, grondwater en asbest
- 4 Toetsingskader
- 5 Monsternemingsplan en -formulier asbest
- 6 Historische informatie

TEKENING:

- 1-1 Situatie met monsterpunten en peilbuizen

1 INLEIDING

In opdracht van Groenadviesbureau H.A. ten Have is in september, oktober en november 2019, door Hunneman Milieu-Advies Raalte BV, een verkennend bodemonderzoek, in combinatie met een verkennend asbestonderzoek uitgevoerd op de locatie aan de G.J. Kappertweg 2 te Wesepe. Voor een topografisch en kadastraal overzicht van de onderzoekslocatie en omgeving verwijzen wij naar bijlage 1.

Het onderzoek is uitgevoerd naar **aanleiding** van de voorgenomen bestemmingsplanwijziging van en nieuwbouw op de locatie.

Het onderzoek heeft tot **doel** een actueel en betrouwbaar inzicht te geven in de milieuhygiënische bodemkwaliteit.

Het veldwerk, de grond- en/of grondwaterbemonstering en het laboratoriumonderzoek is uitgevoerd conform de geldende beoordelingsrichtlijn “Veldwerk bij milieuhygiënisch bodemonderzoek” BRL-SIKB 2000. Voor deze richtlijn is Hunneman Milieu-Advies Raalte BV in het bezit van een procescertificaat, welke is afgegeven door KIWA.

Het procescertificaat van Hunneman Milieu-Advies Raalte BV (certificaatnummer K26828) en het hierbij behorende keurmerk zijn uitsluitend van toepassing op de activiteiten inzake “Veldwerk bij milieuhygiënisch bodemonderzoek”. Hunneman Milieu-Advies Raalte BV is geen eigenaar van de te onderzoeken percelen en is onafhankelijk van de opdrachtgever en/of terreineigenaar.

Het rapport is als volgt ingedeeld:

- Vooronderzoek (hoofdstuk 2);
- Veld- en laboratorium onderzoek (hoofdstuk 3);
- Interpretatie onderzoeksresultaten (hoofdstuk 4).

2 VOORONDERZOEK

In de NEN-5725 zijn 7 aanleidingen tot vooronderzoek naar landbodems geformuleerd. Voor elke afzonderlijke aanleiding tot vooronderzoek dienen verschillende onderzoeksvragen te worden beantwoord. De verplicht te onderzoeken aspecten zijn per aanleiding omschreven in tabel 1.

Tabel 1: *verschillende onderzoeksaspecten*

ONDERZOEKSASPECTEN		Aanleidingen tot vooronderzoek						
		A	B	C	D	E	F	G
1.locatiegegevens	eigendomssituatie	O	O					
	hoogteligging					✓		
2.bodemopbouw en geohydrologie	bodemopbouw	✓	✓		✓	✓	✓	
	antropogene lagen in de bodem	✓	✓	✓	✓	✓	✓	✓
	geohydrologie	✓	✓					
3.verwachting t.a.v. de bodemkwaliteit	geval van ernstige bodemverontreiniging	✓		✓	✓	✓	✓	✓
	kwaliteit o.b.v. BKK	✓	O	✓	✓	✓	✓	✓
	o.b.v. uitgevoerde bodemonderzoeken	✓	✓	✓	✓	✓		✓
4.gebruik/beïnvloeding van de locatie, verdachte situatie, activiteiten, ongewoon voorval	voormalig	✓	O	✓	✓	✓		✓
	huidig	✓	✓		✓	✓	✓	
	toekomst		✓			O		
	asbestverdacht	✓		✓	✓	✓	✓	✓
5.terreinverkenning	voorafgaand aan de uitvoering	✓	✓	✓	✓	✓	✓	✓
A. bodemonderzoek, par. 6.2.1;		E. opstellen/ actualiseren bodemkwaliteitskaart (Bbk), par. 6.2.5;						
B. nul- en eindsituatieonderzoek, par. 6.2.2;		F. gebruik bodemkwaliteitskaart (Bbk), par. 6.2.6;						
C. bodemkwaliteitsklasse (Bbk), par. 6.2.3;		G. inschatten van arbeidshygiënische risico's, par. 6.2.7.						
D. partijkeuring, par. 6.2.4;								
✓ Verplicht onderzoeksaspect. Indien niet van toepassing, wordt dit vermeld en gemotiveerd		O Optioneel						

2.1 Onderzoeksaanleiding

Het vooronderzoek is uitgevoerd conform de **paragraaf 6.2.1** "opstellen hypothese bodemkwaliteit ten behoeve van een bodemonderzoek" uit de NEN-5725. Voor het vooronderzoek zijn de volgende bronnen geraadpleegd:

- informatie verstrekt door de opdrachtgever;
- terreininspectie voorafgaand aan de veldwerkzaamheden;
- informatie Omgevingsdienst IJsselland;
- informatie gemeente Olst-Wijhe;
- www.bodemloket.nl;
- [www.topotijdreis](http://www.topotijdreis.nl);
- Bagviewer;
- Kadaster;
- grondwaterkaart van Nederland.

De onderzoeksvragen voor het opstellen van de onderzoekshypothese en de gekozen onderzoeksstrategie zijn, voor zover relevant, in de onderstaande paragrafen nader toegelicht. De relevante gegevens zijn opgenomen in bijlage 6.

2.2 Achtergrondinformatie

De onderzoekslocatie is gesitueerd aan de G.J. Kappertweg 2 te Wesepe en staat kadastraal bekend als: *gemeente Olst, sectie H, nummer 2411 (ged.)*. De onderzoekslocatie heeft een oppervlakte van circa 4.200 m² en betreft de herinrichtings- en nieuwbouwlocatie.

Op de locatie is een boerderij met bijgebouwen gesitueerd. De oudste bebouwing dateert uit 1925. Het merendeel van de bijgebouwen is bedekt met asbestgolfplaten en wordt gesloopt. Het maaiveld is deels voorzien van klinkers en/of beton. Het overige terrein is in gebruik als tuin. Voor de inrichting van het terrein verwijzen wij naar tekening 1-1.

2.3 Historische informatie

Uit de historische informatie van de Omgevingsdienst IJsselland/gemeente Olst-Wijhe blijkt dat op de onderzoekslocatie, voor zover bekend, geen calamiteiten hebben plaatsgevonden die de milieuhygiënische bodemkwaliteit negatief kunnen hebben beïnvloed. De locatie is voor zover bekend niet eerder onderzocht.

Binnen de locatie was een voormalige bovengrondse dieseltank en een ondergrondse HBO-tank gesitueerd. De ondergrondse HBO-tank is in 1991 verwijderd.

2.4 Bodemopbouw en geohydrologie

Bodemopbouw

Voor de bodemgegevens en geohydrologische informatie is gebruik gemaakt van de grondwaterkaart van Nederland. Uit dit rapport zijn de volgende regionale gegevens samengevat.

Tabel 2: schematische voorstelling van de regionale bodemopbouw

pakket	diepte (m-mv)	 Samenstelling	parameters
Eerste watervoerend pakket Form. van Twente en Kreftenheye	0 - 45	zand, matig fijn tot uiterst grof	kD = 1500 - 2000 m ² /d
Scheidende laag (Form. van Drenthe)	45 - 110	klei	-
Tweede watervoerend pakket Form. van Oosterhout en Scheemda	110 - 230	zand, uiterst fijn tot matig grof	-
Basis (mariene kleien)	> 230	klei	-
Toelichting: WVP: watervoerend pakket		kD: doorlaatvermogen	

Grondwaterstroming

In het eerste watervoerende pakket stroomt het grondwater in noordwestelijke richting.

2.5 Hypothese en onderzoeksstrategie

Op basis van de geïnventariseerde gegevens is de locatie grotendeels onverdacht voor bodemverontreiniging, met uitzondering van de mogelijke aanwezigheid van asbest in de actuele contactzone. Tevens zijn de locaties van de voormalige brandstoftanks verdacht voor oliecomponenten.

Het bodemonderzoek is grotendeels uitgevoerd conform de onderzoeksstrategie bij verkennend bodemonderzoek op niet verdachte locaties (strategie "ONV" uit de NEN 5740). De grond(water)monsters zijn aanvullend geanalyseerd op de parameters arseen en chroom. Vanwege de variatie in de bodemopbouw is een extra NEN-pakket ingezet.

Ter plaatse van de voormalige brandstoftanks is het onderzoek uitgevoerd volgens de onderzoeksstrategie bij verkennend bodemonderzoek op verdachte locaties, met een plaatselijke bodembelasting met een duidelijke verontreinigingskern (strategie "VEP" uit de NEN 5740).

Op basis van de historische informatie is in aanvulling op het verkennend bodemonderzoek een verkennend asbestonderzoek uitgevoerd, conform de onderzoeksstrategie op een verdachte locatie (strategie 6.4.5 uit de NEN-5707). Het asbestonderzoek is gecombineerd met het onderzoek ter plaatse van de "drupzone" van de asbestdaken.

Het uitgevoerde veld- en laboratoriumonderzoek is samengevat in tabel 3.

Tabel 3: veld- en laboratoriumonderzoek

sublocatie/onderdeel	veldonderzoek			laboratoriumonderzoek	
	boringen tot 0,5 m-mv	waarvan tot ≥ 2 m-mv	met peilbuis	vaste bodem	grondwater
onverdacht < 5.000 m ²	25	5	1+ 1 her	4 x NEN-grond*	1 x NEN-water* 1 x min. olie
asbest erf en “drupzone”	25#	5#	-	6 x asbest (grond)	-
vml. dieseltank	2#	2#	1	1 x olie/aromaten	1 x olie/aromaten
vml. HBO-tank	2	2	1	1 x olie/aromaten	1 x olie/aromaten

#: putjes 30 x 30 cm i.c.m. verkennend onderzoek @: gecombineerd met onverdacht *: inclusief arseen en chroom

De samenstelling van de in tabel 3 genoemde “NEN-pakketten” is samengevat in tabel 4.

Tabel 4: samenstelling NEN Pakketten

Parameters	NEN-grond	NEN-grondwater
zware metalen barium, cadmium, kobalt, koper, kwik, lood, molybdeen, nikkel en zink	X	X
PCB's	X	-
PAK polycyclische aromatische koolwaterstoffen	X	-
minerale olie	X	X
vluchtige aromaten (incl. naftaleen en styreen)	-	X
VCK (vluchtige chloorkoolwaterstoffen)	-	X
bromofom	-	X

2.6 *Betrouwbaarheid onderzoek*

Onderhavig onderzoek beschrijft de actuele bodemkwaliteit en heeft alleen betrekking op de bodem van de terreindelen, welke zijn beschreven in het vooronderzoek van deze rapportage. De in het vooronderzoek geraadpleegde bronnen kunnen mogelijk onvolledig zijn. Het kan voorkomen dat niet alle bronnen zijn geraadpleegd, doordat ze niet voorhanden waren. Hierdoor kan informatie ontbreken.

Dit onderzoek is op een zorgvuldige wijze uitgevoerd, conform de huidige richtlijnen en methoden op het gebied van bodemonderzoek. Het onderzoek is gebaseerd op het nemen van een, conform de geldende richtlijnen, representatief geacht aantal monsters. Bij het interpreteren van de onderzoeksresultaten moet rekening worden gehouden met het feit dat analyses mogelijk zijn uitgevoerd op basis van mengmonsters, waardoor lokaal hogere concentraties van de onderzochte stoffen niet zijn uit te sluiten. Tevens kan geen uitspraak worden gedaan omtrent de bodemkwaliteit van niet onderzochte (verdachte) deellocales en blijft het mogelijk dat lokaal voorkomende verontreinigingen niet zijn ontdekt.

Een bodemonderzoek betreft een momentopname. De resultaten van het onderzoek kunnen minder representatief worden naarmate de tijd verstrijkt. Eventuele toekomstige activiteiten, calamiteiten, sloopwerkzaamheden, bouwrijp maken en/of aanvoer van grond van elders, kunnen de bodemkwaliteit (sterk) beïnvloeden. Tijdens werkzaamheden in de bodem dient men alert te blijven op waarneembare bijzonderheden, die kunnen duiden op eventuele verontreinigingen.

Het onderzoek moet worden beoordeeld als één geheel, en betreft een inschatting van de bodemkwaliteit, op een bepaald moment. Het onderzoek is gebaseerd op informatie van derden en het verrichten van een beperkt aantal boringen en analyses, conform de geldende richtlijnen. Hierdoor is het mogelijk dat niet alle informatie is verkregen, dan wel dat niet alle afwijkingen in de bodem zijn geconstateerd. Voor eventueel hieruit voortvloeiende schade en/of gevolgen aanvaardt Hunneman Milieu-Advies Raalte BV op geen enkele wijze aansprakelijkheid.

3 VELD- EN LABORATORIUM ONDERZOEK

3.1 Veldonderzoek

Het veldonderzoek is uitgevoerd op 27 september, 15 oktober en 25 november 2019, door de gecertificeerde medewerkers dhr. J. Postma en K. Hemme van Hunneman Milieu-Advies Raalte BV. Voor het verkennend bodemonderzoek zijn 27 handboringen uitgevoerd (1 t/m 27), waarvan 3 boringen zijn afgewerkt als peilbuis. De maximale boordiepte bedraagt 2,9 m-mv.

Voorafgaand aan het verkennend asbestonderzoek is een maaiveldinspectie uitgevoerd. Tijdens de maaiveldinspectie is op het maaiveld geen asbestverdacht materiaal aangetroffen.

Voor het verkennend asbestonderzoek zijn de monsterpunten 1 t/m 25 uit het verkennend bodemonderzoek handmatig gegraven tot maximaal 0,5 m-mv, met een minimale oppervlakte van 0,09 m² (30 x 30 cm). De monsterpunten zijn met behulp van een grondboor (diameter 12 cm) doorgezet tot de onderliggende/ongeroerde bodemlaag. De opgegraven grond is uitgespreid over een zeef, met een maaswijdte van 20 mm. Het achterblijvende residu op de zeef is geïnspecteerd op aanwezigheid van asbestverdacht materiaal en afval- en puinrestanten. Van de uitgezeefde grond zijn mengmonsters samengesteld van de drupzone (0,0-0,2 m-mv) en actuele contactzone (0,0-0,5 m-mv), voor de analytische bepaling van asbest in grond.

In bijlage 5 zijn de monsternamemodellen asbest opgenomen. Voor de situatie van de monsterpunten en de peilbuizen verwijzen wij naar tekening 1-1.

Bodemopbouw

In het veld zijn de fysische bodemeigenschappen per monsterpunt en bodemlaag beschreven. De beschrijvingen van de bodemprofielen zijn opgenomen in bijlage 2, en samengevat in tabel 5.

Tabel 5: *samenvatting van het lokaal aangetroffen bodemprofiel*

<i>traject (m-mv)</i>	<i>hoofdnaam</i>	<i>toevoeging</i>
0,0 ~ 0,07	klinker/ tegel/gras	
0,07 ~ 0,9	zand, matig fijn	zwak tot matig siltig, zwak humeus
0,9 ~ 2,9	zand, matig fijn	zwak siltig
grondwaterstand: circa 1,2 m-mv		

Zintuiglijke waarnemingen

Tijdens het veldonderzoek is de opgeboorde grond beoordeeld op zintuiglijk waarneembare verontreinigingsindicaties. Hierbij is gebruik gemaakt van de olie/water-test (O/W-test) en is gelet op afwijkende kleur of geur van de bodem. Zintuiglijk zijn lokaal in de bovengrond sporen aan puin waargenomen. Zintuiglijk zijn in de vaste bodem, ter plaatse van de voormalige bovengrondse dieseltank en de voormalige ondergrondse HBO-tank, geen oliecomponenten waargenomen. In de bodem is zintuiglijk geen asbestverdacht materiaal aangetroffen. Eventuele bijzonderheden zijn weergegeven in de boorbeschrijvingen (bijlage 2).

Monstername

Voor het chemisch onderzoek zijn uit de boringen, van iedere 0,5 m (0,2 m bij monsternamemodellen met steekbus) of onderscheiden bodemlaag, monsters genomen. Op de deellootlocaties, waar de vluchtige verbindingen de kritische parameters zijn, is de monsternamemodellen, voor zover technisch mogelijk, verricht met een steekbus.

Het grondwater uit de geplaatste peilbuizen 16 en 23 is na een standtijd van minimaal een week bemonsterd. Het grondwater uit peilbuis 27 is op de dag van plaatsing bemonsterd. Peilbuis 16 is naar aanleiding van de analyseresultaten herbemonsterd. De zuurgraad (pH), de elektrische geleidbaarheid (EC) en de troebelheid (NTU) van het grondwater zijn in het veld gemeten. De meetresultaten zijn weergegeven in tabel 8.

Afwijking op BRL SIKB 2000: Op het volgende punt is afgeweken van de BRL SIKB 2000 c.q. de VKB-protocollen 2001 en 2002: In tegenstelling tot een week wachttijd is het grondwater uit de peilbuis 27 direct na plaatsing bemonsterd. De genoemde afwijking wordt als niet-kritisch beschouwd omdat een grote hoeveelheid grondwater is afgepompt na plaatsing en voor bemonstering. Derhalve is het toegestaan het keurmerk “Kwaliteitswaarborg bodembeheer SIKB” te gebruiken.

3.2 *Laboratorium onderzoek*

Op basis van de gehanteerde onderzoeksstrategie en waarnemingen uit het veld zijn (meng)monsters samengesteld voor analyse. De samenstelling van de (meng)monsters is weergegeven in tabel 6, 7 en 9.

De analyses zijn uitgevoerd door een door de RvA geaccrediteerd laboratorium, welke door het Ministerie van Infrastructuur en Milieu is erkend om, in het kader van de Wet Bodembescherming (Wbb) en het Besluit bodemkwaliteit (Bbk), analyses uit te voeren conform AS-3000 en AP-04. De analyserapporten van het laboratorium zijn opgenomen in bijlage 3. De resultaten van de analyses zijn weergegeven in tabel 6 t/m 9.

3.3 *Toetsingscriteria en analyseresultaten NEN-parameters*

Als bijlage 4 is het toetsingskader voor de vaste bodem en het grondwater opgenomen. Het toetsingskader is afkomstig uit de “Circulaire bodemsanering per 1 juli 2013” (Staatscourant 27 juni 2013, nr. 16675).

De toetsing van de analyseresultaten vindt plaats conform de, door het Rijk beschikbaar gestelde Bodem Toets- en Validatieservice (BoToVa).

De vaste bodem wordt getoetst aan de achtergrond- en interventiewaarden. Het grondwater wordt getoetst aan de streef- en interventiewaarden. De meetwaarden voor de vaste bodem zijn afhankelijk gesteld van de gemeten organische stof- en/of lutumgehalten van de bodem, die meestal afwijken van de gehalten van de Standaardbodem. De volgende toetsingswaarden worden onderscheiden:

AW/S(•)¹: De **achtergrond- en/of streefwaarden** geven het niveau aan waar beneden sprake is van een duurzame bodemkwaliteit. De waarden hebben betrekking op de in de natuur voorkomende achtergrondgehalten of detectiegrenzen bij stoffen die niet in natuurlijke milieus voorkomen.

T (••)¹: De **tussenwaarde** betreft het gemiddelde van de interventiewaarde + achtergrondwaarde of streefwaarde waarboven, in beginsel, een nader onderzoek noodzakelijk is.

I (•••)¹: De **interventiewaarden** geven het concentratieniveau voor verontreinigende stoffen aan, waarboven sprake is van ernstige bodemverontreiniging. In bijzondere situaties kan ook bij gehalten beneden de interventiewaarden sprake zijn van een geval van ernstige verontreiniging. De interventiewaarden zijn gebaseerd op de risico's voor de volksgezondheid en het ecosysteem.

¹De symbolen tussen haakjes corresponderen met de “overschrijdingssymbolen” van tabel 6 t/m 8.

Van een geval van ernstige bodemverontreiniging is sprake indien de verontreiniging is ontstaan voor 1987, waarbij de gemiddelde concentratie van een verontreinigende stof in minimaal 25 m³ grond of 100 m³ grondwater hoger is dan de interventiewaarde. Bodemverontreiniging die is ontstaan na 1 januari 1987 (nieuwe verontreiniging) valt onder de zgn. zorgplicht en dient zo spoedig mogelijk te worden gesaneerd.

Tabel 6: analysesresultaten vaste bodem en toetsing

% H* = 10 % L* = 25	gestandaardiseerde resultaten en overschrijdingen toetsingswaarden [BoToVa-toetsing is opgenomen in de bijlage]				standaard bodem (mg/kg d.s.)		
	MM-01	MM-02	MM-03	MM-05	AW-waarde	½ (AW+I)	I-waarde
monster							
boring	1 t/m 4+7+8	6+9+10+12 t/m 15+19+20+22	11+16 t/m 19+21	12+16+17 +20+22			
traject (m-mv)	0,0~0,5	0,0~0,7	0,0~0,5	0,5~1,5			
arsen	<	<	<	<	20	48	76
barium	@	@	@	@	@	@	@
cadmium	<	<	<	<	0,6	6,8	13
chrom	<	<	<	<	55	117,5	180
kobalt	<	<	<	<	15	102,5	190
koper	<	<	<	<	40	115	190
kwik	<	<	<	<	0,15	18,08	36
lood	<	<	<	<	50	290	530
molybdeen	<	<	<	<	1,5	96	190
nikkel	<	<	<	<	35	67,5	100
zink	<	<	<	<	140	430	720
PAK (10)-tot.	<	<	<	<	1,5	20,8	40
PCB's	<	<	<	<	0,02	0,51	1
min.olie	<	<	<	<	190	2595	5000

Toelichting bij tabel:
 < : geen overschrijding van de achtergrondwaarde
 • : overschrijding van de achtergrondwaarde
 •• : overschrijding van de tussenwaarde
 ••• : overschrijding van de interventiewaarde
 -: niet geanalyseerd
 @: geen toetsoordeel mogelijk
 * : lutum- en humusgehalten standaard bodem
 H : organisch stof L : lutum
 s : monsternamen met steekbus

Tabel 7: zintuiglijke waarnemingen en analysesresultaten vaste bodem (oliecomponenten)

Veldwaarnemingen en verklaring symbolen			gestandaardiseerde resultaten/overschrijding toetsingswaarden [mg/kg d.s.] [BoToVa-toetsing is opgenomen in de bijlage]						
O/W test: 1=licht 2=matig 3=sterk	Aard: B= benzine D = diesel Ol= olie HBO = huisbrandolie	max. boordiepte [m-mv]	d = detectiegrens h = humusstoring	AW-waarde ½(AW+I) waarde I-waarde H* = 10%	190 2595 5000	0,2 0,65 1,1	0,2 16,1 32	0,2 55,1 110	0,45 8,7 17
locatie	boring [nr.]	max. boordiepte [m-mv]	zintuiglijke waarnemingen diepte O/W Aard [m-mv] Test	monster diepte code [m-mv]	min. olie [GC]	benzeen	tolueen	ethyl- benz.	xylenen
(vml) tanks	23 24 26 27	2,7 2,0 2,0 2,8	geen geen geen geen	0,1-0,3 MM-04 1,3-1,5 26-01	350• 460•	< <	< <	< <	< <

Toelichting tabel
 < : geen overschrijding van de achtergrondwaarde
 • : overschrijding van de achtergrondwaarde
 •• : overschrijding tussenwaarde
 ••• : overschrijding interventiewaarde
 * : humusgehalten standaard bodem
 - : niet geanalyseerd
 MM-04 : 23+24-01

Tabel 8: analysesresultaten grondwater

	analysesresultaten (µg/l)			toetsingswaarden (µg/l)		
	16	23	27	S-waarde	½ (S+I)	I-waarde
peilbuis						
filter (m-mv)	1,9-2,9	1,7-1,9	1,8-2,8			
pH	6,7	6,7	6,8			
EC (µs/cm)	1522	1496	1240			
troebelheid (NTU)	12	9,2	14,8			
grondwater [m-mv]	1,24	1,12	1,3			
zware metalen						
arsen	<	-	-	10	35	60
barium	88•	-	-	50	337,5	625
cadmium	<	-	-	0,4	3,2	6
chrom	1,8•	-	-	1	15,5	30
kobalt	<	-	-	20	60	100
koper	33•	-	-	15	45	75
kwik	<	-	-	0,05	0,17	0,30
lood	<	-	-	15	45	75
molybdeen	<	-	-	5	152,5	300
nikkel	40•	-	-	15	45	75
zink	<	-	-	65	432,5	800
vluchtige aromaten						
benzeen	<	<	<	0,2	15,1	30
tolueen	<	<	<	7	503,5	1000
ethylbenzeen	<	<	<	4	77	150
xylenen (som)	<	<	<	0,2	35,1	70
styreen	<	<	<	6	153	300
naftaleen	<	<	<	0,01	35	70
gechloreerde koolwaterstoffen						
1,1-dichloorethaan	<	-	-	7	453,5	900
1,2-dichloorethaan	<	-	-	7	203,5	400
1,1-dichlooretheen	<	-	-	0,01	5	10
cis 1,2-dichlooretheen	<	-	-	0,01	10	20
trans 1,2-dichlooretheen	<	-	-	0,01	10	20
dichloormethaan	<	-	-	0,01	500	1000
dichloorpropanen	<	-	-	0,8	40,4	80
tetrachlooretheen (per)	<	-	-	0,01	20	40
tetrachloormethaan (tetra)	<	-	-	0,01	5	10
1,1,1-trichloorethaan	<	-	-	0,01	150	300
1,1,2-trichloorethaan	<	-	-	0,01	65	130
trichlooretheen (tri)	<	-	-	24	262	500
trichloormethaan (chloroform)	<	-	-	6	203	400
vinylchloride	<	-	-	0,01	2,5	5
minerale olie	620*** / <	<	<	50	325	600
bromoform	<	-	-	#	315	630
Toelichting bij tabel:	• : overschrijding van de streefwaarde			< : geen overschrijdingen detectiegrens en/of streefwaarde		
	•• : overschrijding van de tussenwaarde			# : geen toetsingswaarden voor gegeven		
	••• : overschrijding interventiewaarde			- : niet geanalyseerd		

3.4 Toetsingscriteria en analyseresultaten asbest

Voor asbestonderzoek is de interventiewaarde uit de “Circulaire bodemsanering van 1 juli 2013” voor asbest in grond of puin (100 mg/kg d.s. gewogen) van toepassing.

Conform de NEN 5707 wordt in een verkennend onderzoek asbest beoordeeld of sprake is van een verdachte of een onverdachte locatie op het voorkomen van asbest. Het resultaat van het verkennend onderzoek is een uitspraak over de mogelijke verontreiniging van de bodem op basis van verzamelde stukken asbesthoudend materiaal en (meng)monsters grond. Aan de hand van het verkregen indicatieve gehalte aan asbest wordt nagegaan of nader onderzoek al dan niet noodzakelijk is. Door de lagere onderzoeksintensiteit van het verkennend onderzoek kan in deze fase niet direct worden getoetst aan de interventiewaarde. In het verkennend onderzoek wordt het gehalte getoetst aan de interventiewaarde, gecorrigeerd met een factor 2. Deze correctiefactor is een maat voor de betrouwbaarheid van het verkennend onderzoek in relatie tot het nader onderzoek.

Alleen indien in het verkennend onderzoek de onderzoeksintensiteit (hoeveelheid geïnspecteerde grond in de gaten en het aantal analyses) op hetzelfde niveau zit als in het nader onderzoek, dan is een directe toetsing aan de interventiewaarde mogelijk. Indien het asbestgehalte kleiner is dan de helft van de interventiewaarde is het statistisch aannemelijk dat ook in een nader onderzoekstraject de interventiewaarde niet zal worden overschreden. In deze gevallen geldt geen noodzaak tot het uitvoeren van een nader onderzoek asbest. Bij een asbestgehalte groter dan de helft van de interventiewaarde is een nader onderzoek asbest verplicht. De hoogste bepaalde waarde binnen een (deel)locatie is hiervoor bepalend.

Toetsing van de concentratie aan respirabele vezels (<0,5 mm) vindt plaats door toetsing van de gemeten concentratie aan de maximale waarde van 10 mg/kg d.s. (gewogen). Bij overschrijding van deze waarde is sprake van ‘onaanvaardbare risico’s buiten’. Uit onderzoek dat TNO (RIVM rapport 711701034/2003) heeft uitgevoerd blijkt dat zelfs voor het meest ‘losse’ niet-hechtgebonden asbest het aandeel aan respirabele vezels nooit meer zal zijn dan 5~10%. Dit betekent dat bij een asbestconcentratie in de grond van 100 mg/kg d.s. de concentratie aan respirabele vezels nooit meer zal zijn dan 5~10 mg/kg d.s. en derhalve geen sprake is van ‘onaanvaardbare risico’s’.

Grond of puin waarin een (gewogen) concentratie asbest boven de interventiewaarde wordt aangetroffen wordt, ongeacht het volume, beschouwd als verontreinigd met asbest. Indien na uitvoering van een nader onderzoek asbest in de grond of puin een (gewogen) concentratie asbest lager dan de interventiewaarde wordt aangetoond, wordt de bodem als niet verontreinigd aangemerkt.

Tabel 9: analyseresultaten asbest in grond (fase verkennend derhalve indicatieve gehalten)

monstergegevens			analyseresultaten (mg of mg/kg d.s.)				asbesttype	
Monster	Sleuf/MP	traject (m-mv)	materiaal-monster(s) >20 mm (mg)	bodem/puin > 0,5 < 20 mm in mg/kg ds.	bodem/puin < 0,5 mm in mg/kg ds.	gewogen* asbestgehalte in de bodem	soort asbest	H/NH
RE-01	1+2	0,0-0,2	-	10	vezels	10	S	NH
RE-02	3+4	0,0-0,2	-	2,1	vezels	2,1	S	NH
RE-03	5+6+24	0,0-0,2	-	410	vezels	410	S	H/NH
RE-04	7+8	0,0-0,2	-	4,5	vezels	4,5	S	NH
RE-05	9 t/m 12+20	0,0-0,5	-	<1	n.a.	<1	-	-
RE-06,07	13~19,21,22	0,0-0,5	-	<1	n.a.	<1	S	H/NH
Toelichting bij tabel:								
n.g.: niet geanalyseerd			-: niet van toepassing			n.a.: niet aangetoond		
S: serpentijn-asbest			H: hechtgebonden asbest			SL: sleuf		
A: amfibool			NH: niet hechtgebonden asbest			MP: monsterpunt		
*: gewogen concentratie asbest in de bodem of puin in mg/kg ds. wordt gevormd door de aangetoonde concentratie in het materiaal (verzamel)-monster aan asbestplaatjes in de gegraven monsterpunten en/of sleuven, vermeerderd met de aangetoonde concentratie aan asbest in het bodem/puin (meng)monster.								

4 INTERPRETATIE ONDERZOEKSRESULTATEN

In opdracht van Groenadviesbureau H.A. ten Have is in september, oktober en november 2019, door Hunneman Milieu-Advies Raalte BV, een verkennend bodemonderzoek, in combinatie met een verkennend asbestonderzoek uitgevoerd op de locatie aan de G.J. Kappertweg 2 te Wesepe.

Het onderzoek is uitgevoerd naar aanleiding van de voorgenomen bestemmingsplanwijziging van en nieuwbouw op de locatie, en heeft tot doel een actueel en betrouwbaar inzicht te geven in de milieuhygiënische bodemkwaliteit.

4.1 *Asbestonderzoek*

Zintuiglijk zijn lokaal in de bovengrond sporen aan puin waargenomen. In de bodem is zintuiglijk geen asbestverdacht materiaal aangetroffen.

In de *actuele contactzone* onder de “drupzone” binnen RE-01 t/m RE-04 [0,0-0,2 m-mv] is, in de fractie > 0,5 mm en < 20 mm, analytisch 2,1 tot 410 mg/kg d.s. aan gewogen asbest aangetoond. In de fractie <0,5 zijn vrije vezels aangetroffen. Het maximaal gewogen gehalte aan asbest binnen RE-03 (**410 mg/kg d.s.**) overschrijdt de interventiewaarde (100 mg/kg d.s.). De overige gewogen gehalten aan asbest blijven ruim beneden de ½ interventiewaarde (50 mg/kg d.s.)

In de *actuele contactzone* binnen RE-05 en RE-06+07 [0,0~0,5 m-mv] is, in de fractie > 0,5 mm en < 20 mm, analytisch geen gewogen asbest aangetoond boven de bepalingsgrens (1 mg/kg d.s.). In de fractie <0,5 zijn geen vrije vezels aangetroffen.

4.2 *Vaste bodem en grondwater verdachte locaties*

Zintuiglijk zijn in de vaste bodem, ter plaatse van de voormalige bovengrondse dieseltank en de voormalige ondergrondse HBO-tank, geen oliecomponenten waargenomen.

Analytisch is in het mengmonster van de *bovengrond*, ter plaatse van de voormalige dieseltank (MM-04), een licht verhoogd gehalte aan minerale olie aangetoond. Het aangetoonde gehalte aan minerale olie overschrijdt de achtergrondwaarde, maar blijft beneden de tussenwaarde.

Analytisch is in het separaat geanalyseerde monster van de *ondergrond* (boring 26), ter plaatse van de voormalige ondergrondse HBO-tank, een licht verhoogd gehalte aan minerale olie aangetoond. Het aangetoonde gehalte aan minerale olie overschrijdt de achtergrondwaarde, maar blijft beneden de tussenwaarde.

In het *grondwater*, ter plaatse van de voormalige dieseltank (peilbuis 23) en de voormalige ondergrondse HBO-tank (peilbuis 27), zijn geen verhoogde gehalten aan minerale olie en vluchtige aromaten aangetoond.

4.3 *Vaste bodem en grondwater overig terrein*

Analytisch zijn in de mengmonsters van de *bovengrond* (MM-01 t/m MM-03), van de geanalyseerde parameters, geen gehalten aangetoond boven de achtergrondwaarden.

Analytisch zijn in het mengmonster van de *ondergrond* (MM-05), van de geanalyseerde parameters, geen gehalten aangetoond boven de achtergrondwaarden.

In het *grondwater* (peilbuis 16) zijn licht verhoogde gehalten aan zware metalen, en een sterk verhoogd gehalte aan minerale olie aangetoond. Het aangetoonde gehalte aan minerale olie overschrijdt de interventiewaarde. Na herbemonstering van peilbuis 16 op minerale olie is analytisch geen minerale olie aangetoond. De verhoogd aangetoonde gehalten aan zware metalen overschrijden de streefwaarden, maar blijven beneden de tussenwaarden.

4.4 *Conclusies en aanbevelingen*

Zintuiglijk zijn in de vaste bodem, ter plaatse van de voormalige bovengrondse dieseltank en de voormalige ondergrondse HBO-tank, geen oliecomponenten waargenomen.

In de bovengrond (vml. dieseltank) en in de ondergrond (vml. HBO-tank) zijn licht verhoogde gehalten aan minerale olie aangetoond, maar deze vormen geen aanleiding tot nader onderzoek. In het grondwater zijn geen verhoogde gehalten aangetoond.

Zintuiglijk zijn lokaal in de bovengrond sporen aan puin waargenomen. In de bodem is zintuiglijk geen asbestverdacht materiaal aangetroffen.

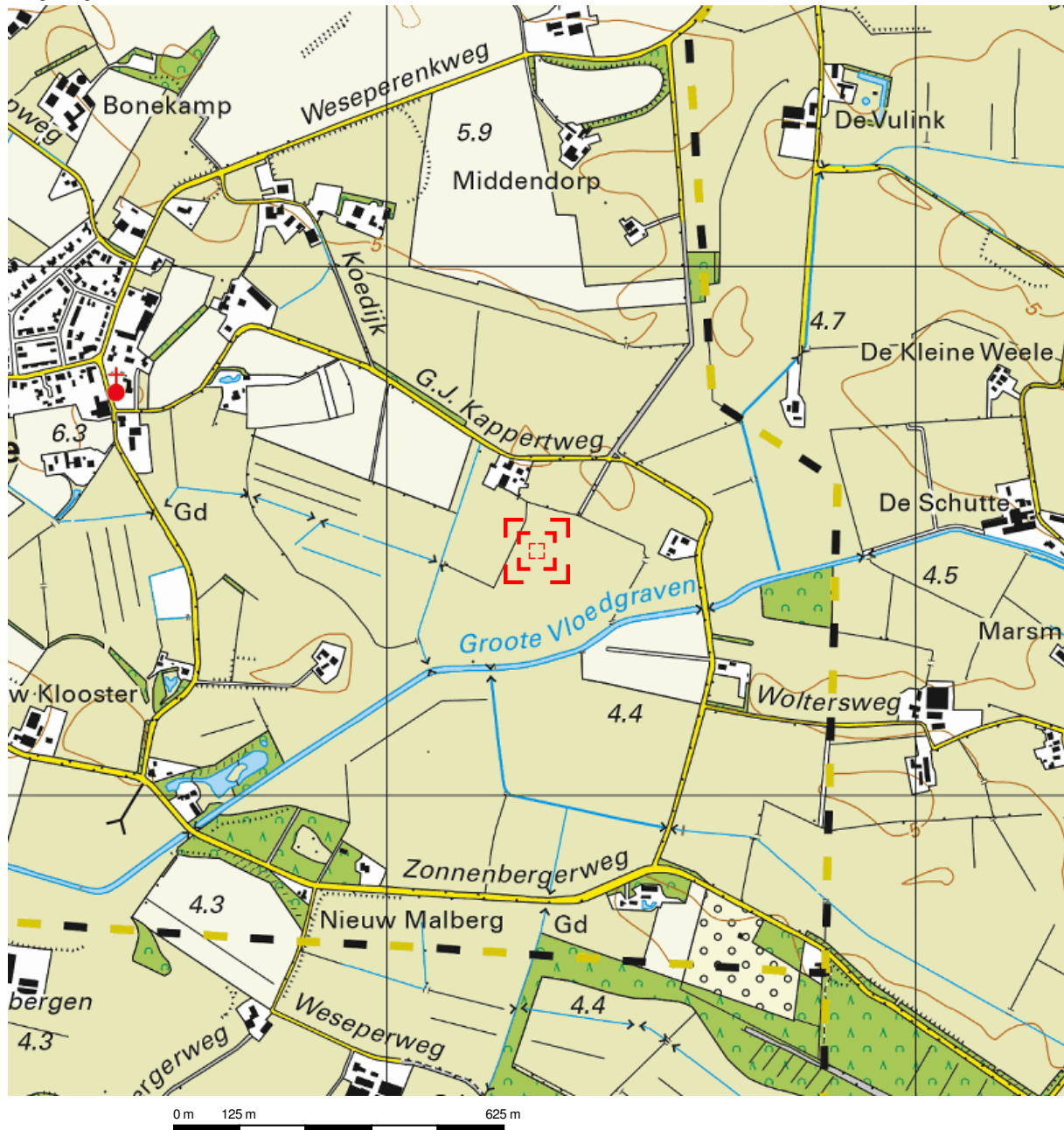
In de actuele contactzone, ter plaatse van de “drupzone” binnen RE-03 (boringen 5, 6 en 25) is 410 mg/kg d.s. aan gewogen asbest aangetoond. Het aangetoonde gewogen gehalte aan asbest binnen RE-03 overschrijdt de interventiewaarde. In de actuele contactzone op het overige terrein is geen tot maximaal 10 mg/kg d.s. aan gewogen asbest aangetoond.

In de vaste bodem op het overige terrein zijn geen verhoogde gehalten aangetoond. In het grondwater zijn licht verhoogde gehalten aan zware metalen aangetoond. De aangetoonde gehalten aan zware metalen overschrijden de streefwaarden, maar vormen geen aanleiding tot nader onderzoek.

Wij adviseren om de aangetroffen asbestverontreiniging, ter plaatse van RE-03 (onder de drupzone), onder milieukundige begeleiding te verwijderen. Voorafgaand aan de uitvoering dient een BUS-melding (immobiel) te worden ingediend bij het bevoegd gezag, de Provincie Overijssel.


BIJLAGE 1

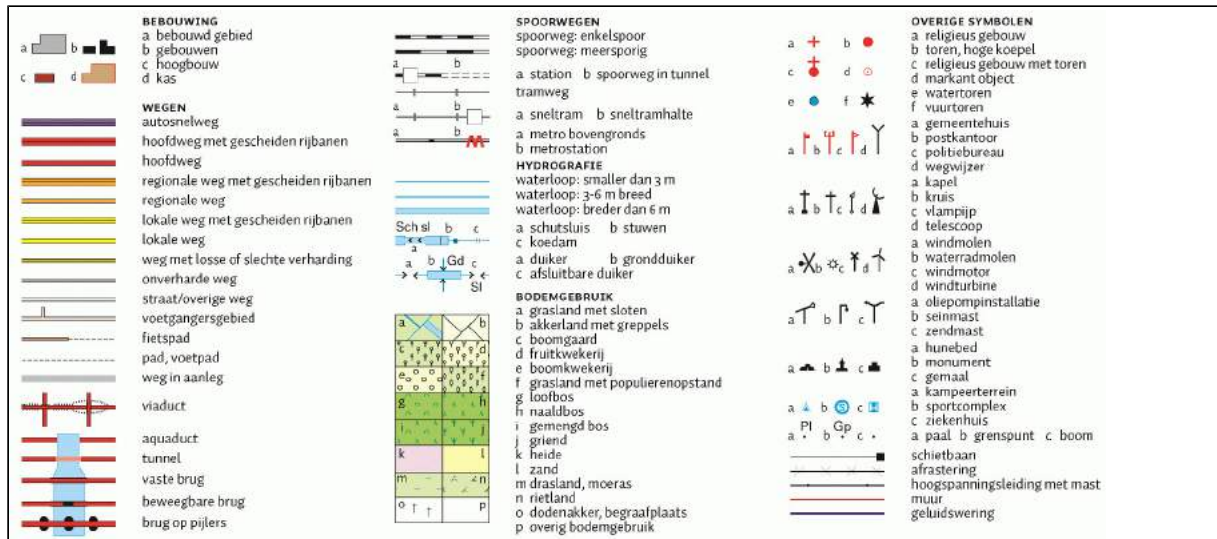
Topografisch en kadastraal overzicht

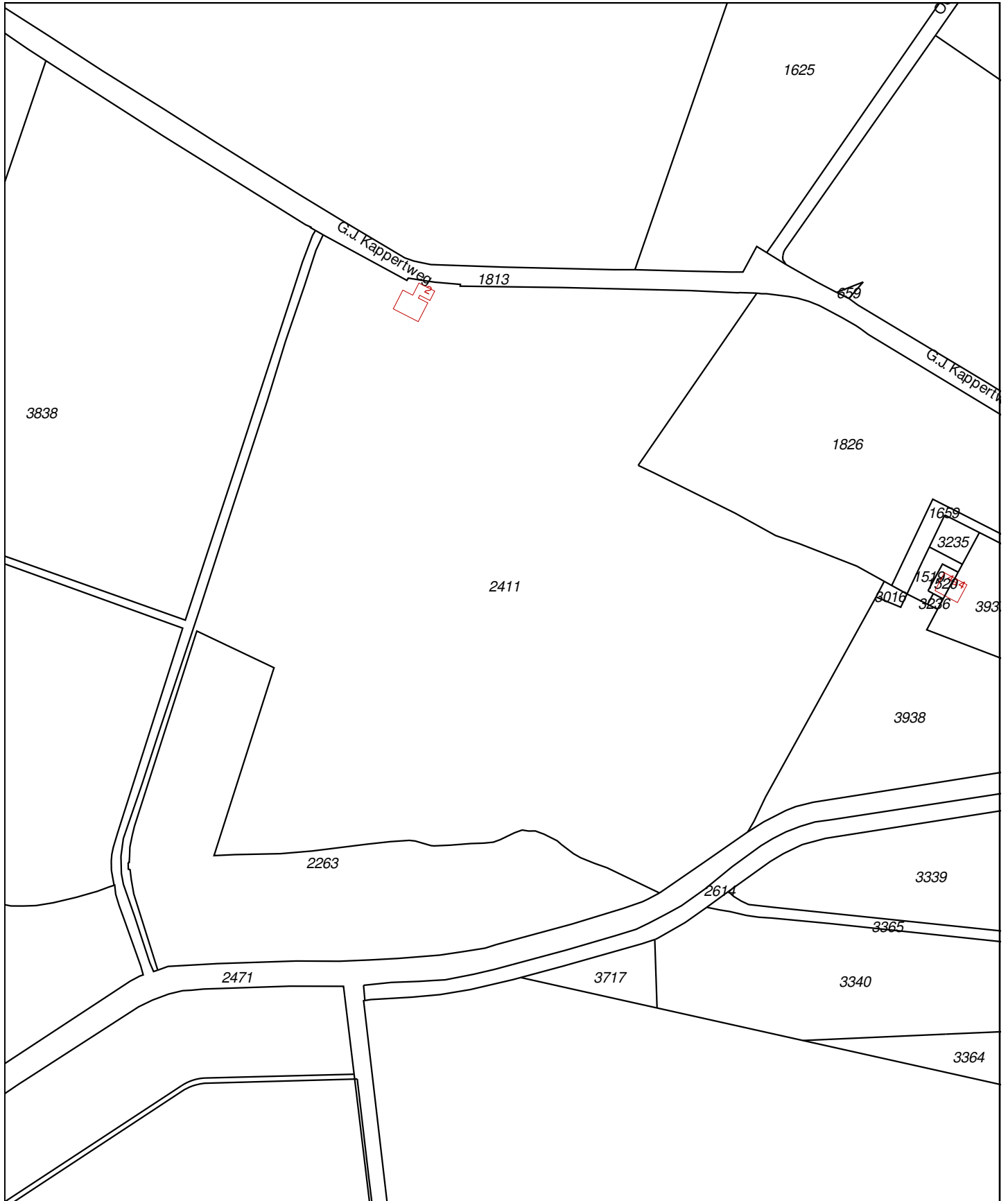


Deze kaart is noordgericht.

Schaal 1: 12500

 Hier bevindt zich Kadastraal object Olst H 2411
G.J. Kappertweg 2, 8124RC Wesepe
CC-BY Kadaster.

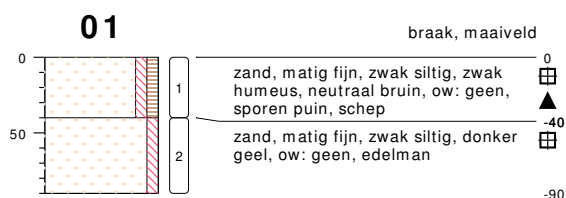




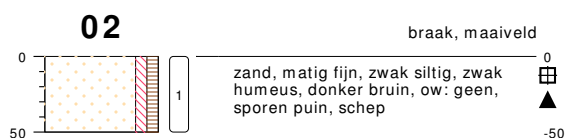
<p>12345 25</p> <ul style="list-style-type: none"> — Vastgestelde kadastrale grens — Voorlopige kadastrale grens — Administratieve kadastrale grens — Bebouwing — Overige topografie <p>Voor een eensluidend uittreksel, geleverd op 15 november 2019 De bewaarder van het kadaster en de openbare registers</p>	<p>Deze kaart is noordgericht</p> <p>Schaal 1:3000</p> <p>Kadastrale gemeente Olst Sectie H Perceel 2411</p> <p>Aan dit uittreksel kunnen geen betrouwbare maten worden ontleend. De Dienst voor het kadaster en de openbare registers behoudt zich de intellectuele eigendomsrechten voor, waaronder het auteursrecht en het databankenrecht.</p>	
---	--	--

BIJLAGE 2

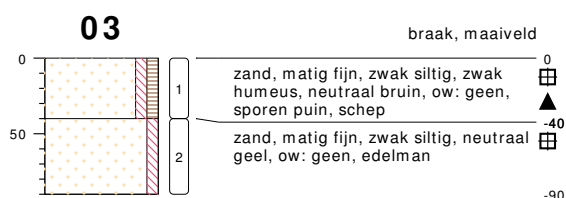
Boorbeschrijvingen



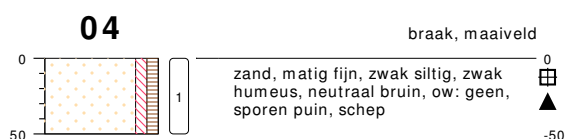
type **grondboring**
datum **27-09-2019**
boormeester **JPostma**



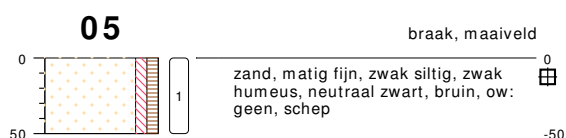
type **grondboring**
datum **27-09-2019**
boormeester **JPostma**



type **grondboring**
datum **27-09-2019**
boormeester **JPostma**



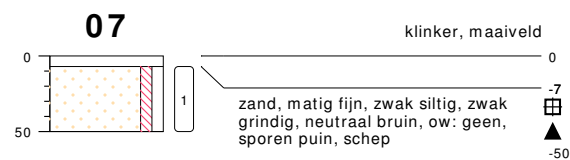
type **grondboring**
datum **27-09-2019**
boormeester **JPostma**



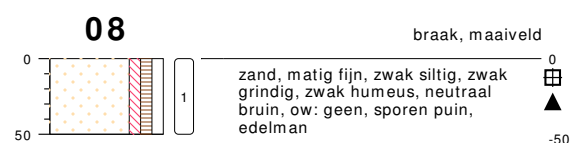
type **grondboring**
datum **27-09-2019**
boormeester **JPostma**



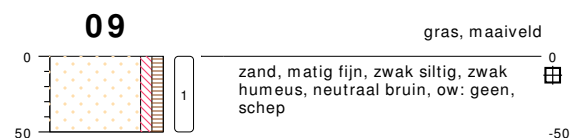
type **grondboring**
datum **27-09-2019**
boormeester **JPostma**



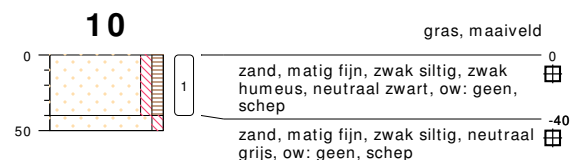
type **grondboring**
datum **27-09-2019**
boormeester **JPostma**



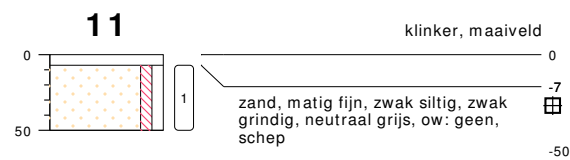
type **grondboring**
datum **27-09-2019**
boormeester **JPostma**



type **grondboring**
datum **27-09-2019**
boormeester **JPostma**



type **grondboring**
datum **27-09-2019**
boormeester **JPostma**



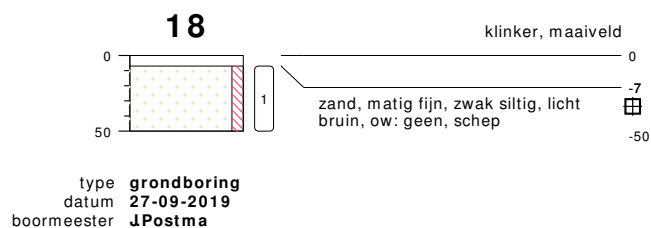
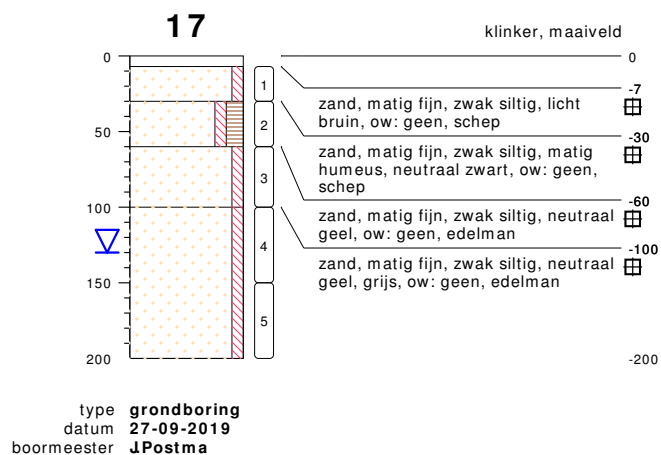
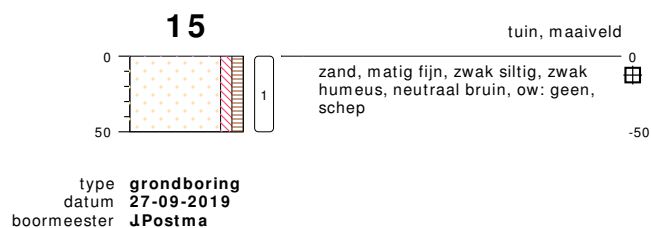
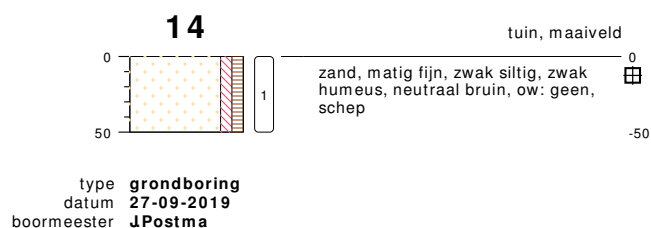
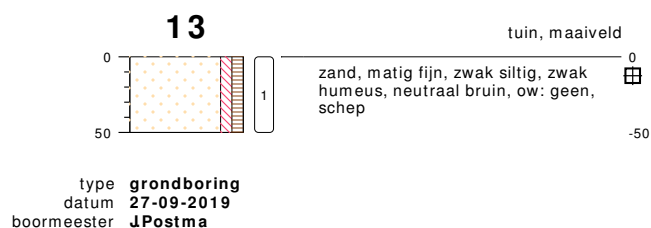
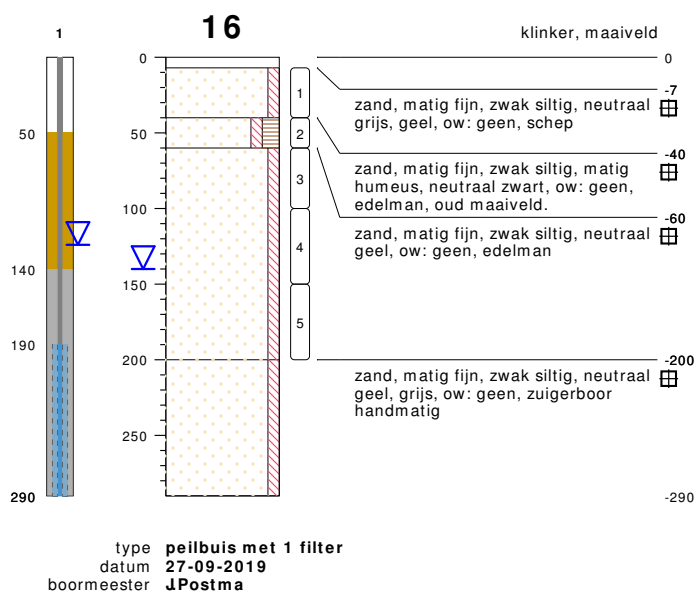
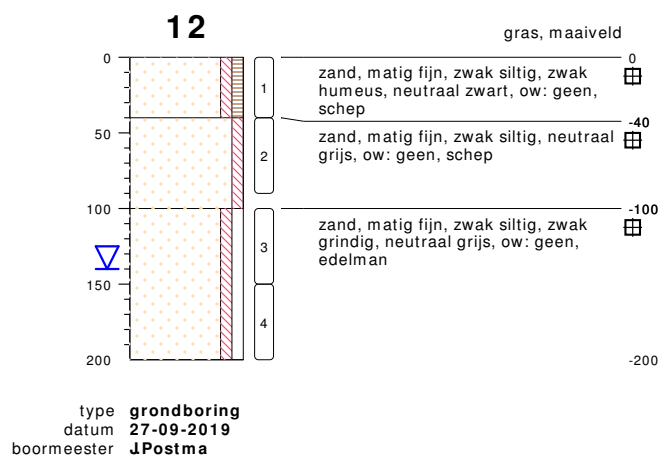
type **grondboring**
datum **27-09-2019**
boormeester **JPostma**

bodemprofielen schaal 1:50

onderzoek **NEN/VOA G.JJ Kappertweg 2, Wesepe.**
projectcode **190206**
datum **15-11-2019**
getekend conform **NEN 5104**
pagina **1 van 5**



HUNNEMAN
MILIEU - ADVIES

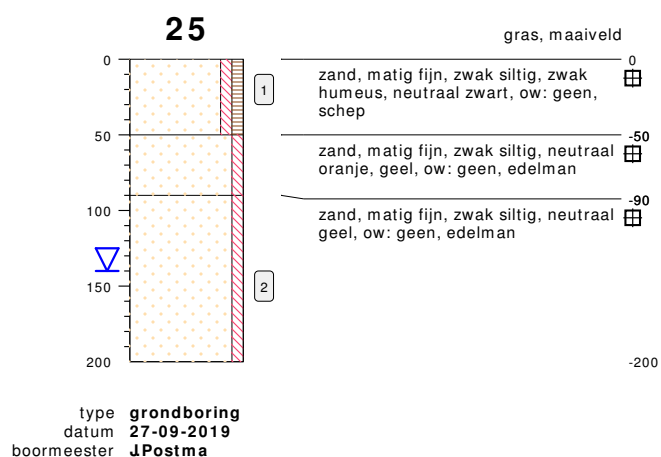
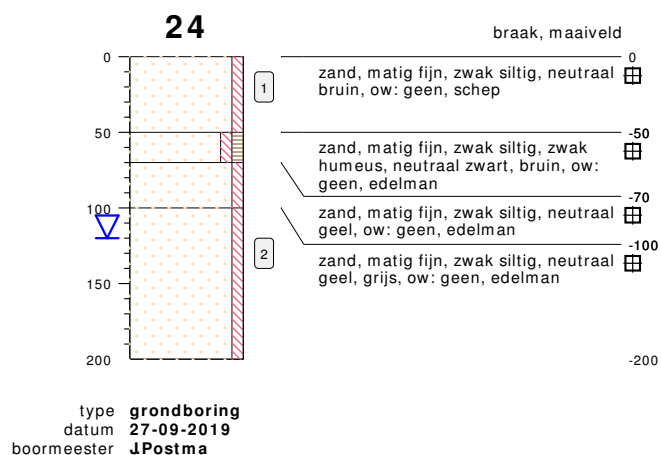
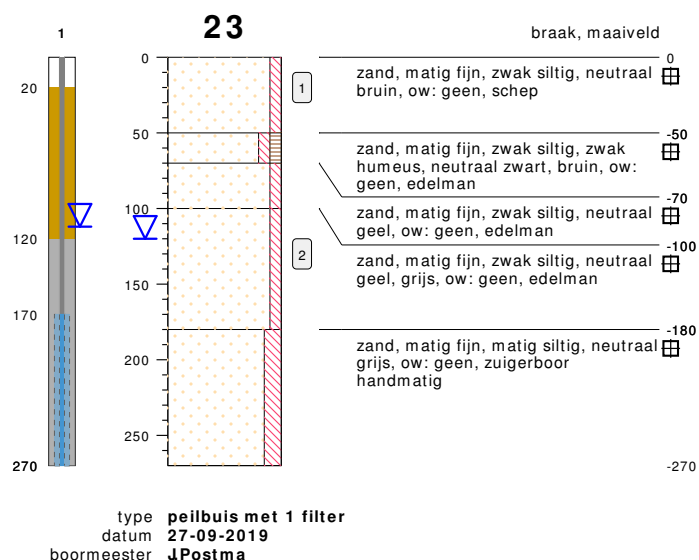
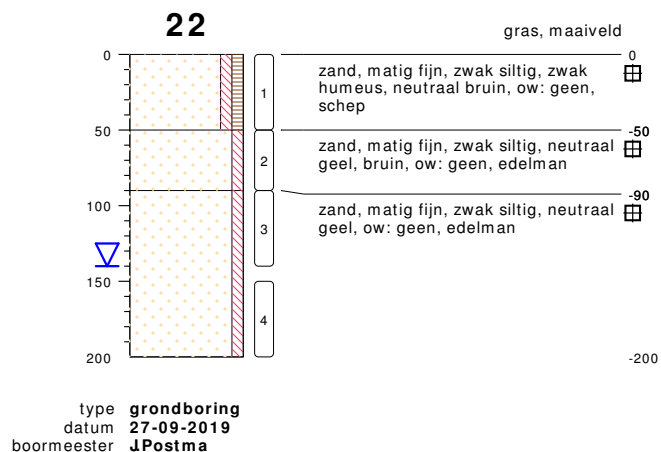
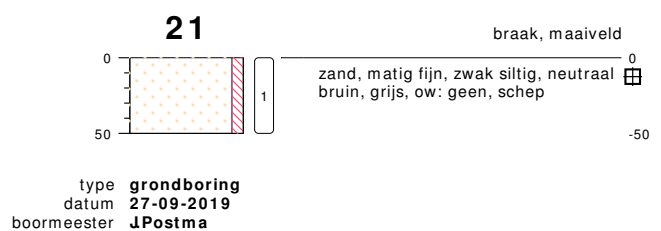
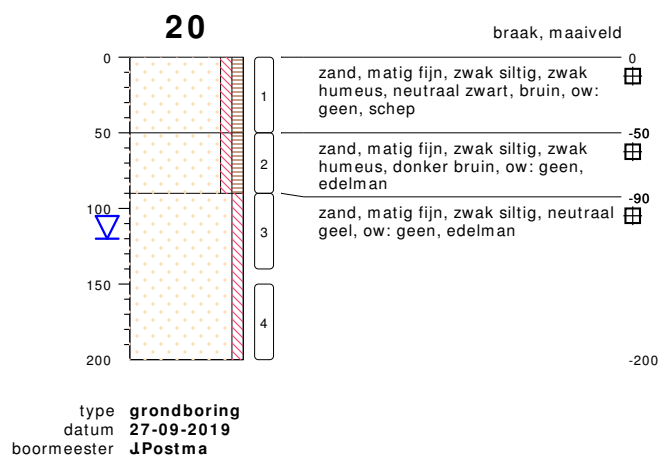
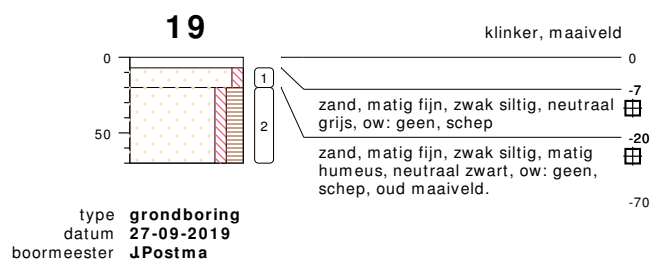


bodemprofielen schaal 1:50

onderzoek **NEN/VOA G.JJ Kappertweg 2, Wesepe.**
projectcode **190206**
datum **15-11-2019**
getekend conform **NEN 5104**
pagina **2 van 5**



HUNNEMAN
MILIEU - ADVIES



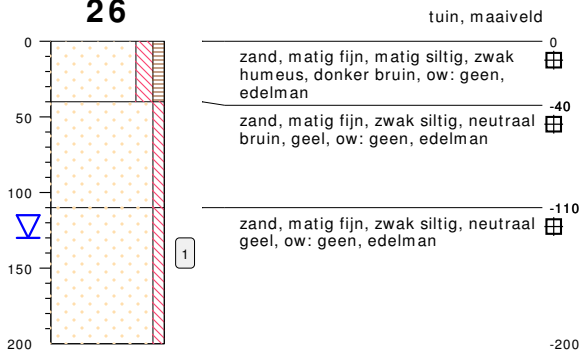
bodemprofielen schaal 1:50

onderzoek
projectcode
datum
getekend conform
pagina

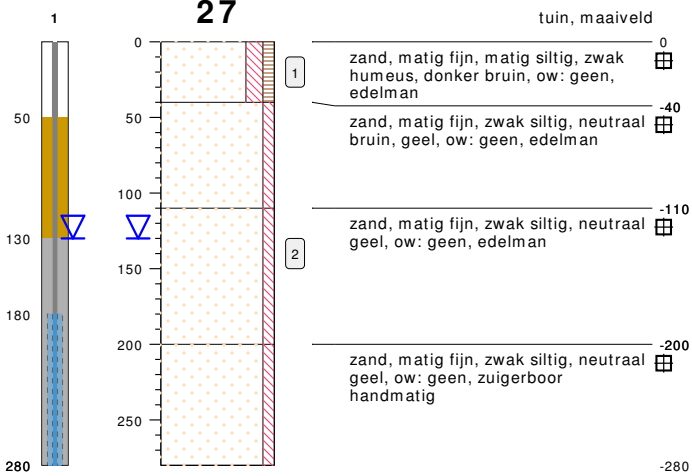
NEN/VOA G.JJ Kappertweg 2, Wesepe.
190206
15-11-2019
NEN 5104
3 van 5



HUNNEMAN
MILIEU - ADVIES

26

type **grondboring**
 datum **15-10-2019**
 boormeester **JPostma**

27

type **peilbuis met 1 filter**
 datum **15-10-2019**
 boormeester **JPostma**

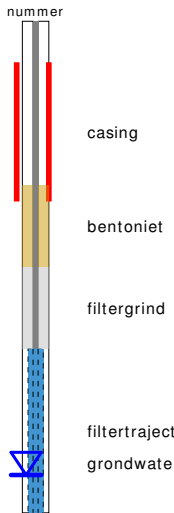
bodemprofielen **schaal 1:50**

onderzoek **NEN/VOA G.JJ Kappertweg 2, Wesepe.**
 projectcode **190206**
 datum **15-11-2019**
 getekend conform **NEN 5104**
 pagina **4 van 5**



HUNNEMAN
 MILIEU - ADVIES

PEILBUIJS

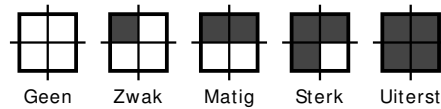


BORING

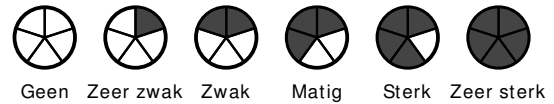


links= cm-maaiveld
rechts= cm + NAP

OLIE OP WATER REACTIE



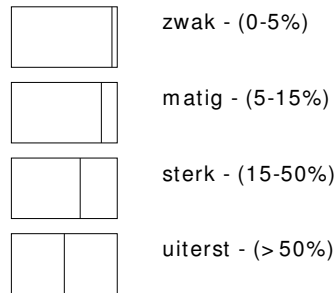
GEUR INTENISTEIT



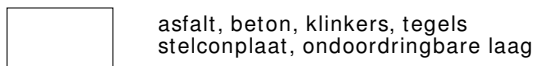
GRONDSOORTEN



MATE VAN BIJMENGING



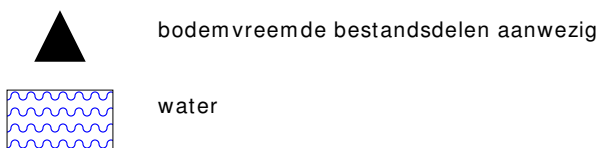
VERHARDINGEN



GRADATIE ZAND

uf = uiterst fijn (63-105 um)
zf = zeer fijn (105-150 um)
mf = matig fijn (150-210 um)
mg = matig grof (210-300 um)
zg = zeer grof (300-420 um)
ug = uiterst grof (420-2000 um)

OVERIG



GRADATIE GRIND

f = fijn (2-5.6 mm)
mg = matig grof (5.6-16 mm)
zg = zeer grof (16-63 mm)

BESCHRIJVING BODEMLAAG

pid = photo ionisatie detector
bv = bodemvocht
ow = olie op water

BIJLAGE 3

Toetsingstabellen en analyserapporten vaste bodem, grondwater en asbest

Project	190206-NEN/VOA G.J.J. Kappertweg 2 Wesepe.							
Certificaten	946470							
Toetsing	T.12 - Beoordeling kwaliteit van grond volgens Wbb							
Toetsversie	BoToVa 3.0.0							Toetsdatum: 15 november 2019 14:25

Monsterreferentie	6099557							
Monsteromschrijving	MM-01 bovengrond, 01: 0-40, 02: 0-50, 03: 0-40, 04: 0-50, 08: 0-50, 07: 7-50							
Analyse	Eenheid	Analyseseres.	Gestand.Res.	Toetsoordeel	AW	T	I	

Lutum/Humus

Organische stof	% (m/m ds)	2.6	10					
Lutum	% (m/m ds)	1.0	25					

Droogrest

droge stof	%	86	86.0	@				
------------	---	----	-------------	---	--	--	--	--

Metalen ICP-AES

arsen (As)	mg/kg ds	< 4	< 4.8	-	20	48	76
barium (Ba)	mg/kg ds	< 20	< 54	@	190	555	920
cadmium (Cd)	mg/kg ds	< 0.2	< 0.23	-	0.6	6.8	13
chrom (Cr)	mg/kg ds	< 10	< 13	-	55	117.5	180
kobalt (Co)	mg/kg ds	< 3	< 7.4	-	15	102.5	190
koper (Cu)	mg/kg ds	5.7	12	-	40	115	190
kwik (Hg) (niet vluchtig)	mg/kg ds	< 0.05	< 0.05	-	0.15	18.075	36
lood (Pb)	mg/kg ds	15	23	-	50	290	530
molybdeen (Mo)	mg/kg ds	< 1.5	< 1.0	-	1.5	95.75	190
nikkel (Ni)	mg/kg ds	4	12	-	35	67.5	100
zink (Zn)	mg/kg ds	50	120	-	140	430	720

Minerale olie

minerale olie (florisil clean-up)	mg/kg ds	< 35	< 94	-	190	2595	5000
-----------------------------------	----------	------	----------------	---	-----	------	------

Polycyclische koolwaterstoffen

naftaleen	mg/kg ds	< 0.05	< 0.035				
fenantreen	mg/kg ds	0.1	0.1				
anthraceen	mg/kg ds	< 0.05	< 0.035				
fluoranteen	mg/kg ds	0.38	0.38				
benzo(a)antraceen	mg/kg ds	0.08	0.08				
chryseen	mg/kg ds	0.24	0.24				
benzo(k)fluoranteen	mg/kg ds	0.17	0.17				
benzo(a)pyreen	mg/kg ds	0.12	0.12				
benzo(ghi)peryleen	mg/kg ds	0.14	0.14				
indeno(1,2,3-cd)pyreen	mg/kg ds	0.12	0.12				

Sommaties

som PAK (10)	mg/kg ds	1.4	1.4	-	1.5	20.75	40
--------------	----------	-----	------------	---	-----	-------	----

Polychloorbifenylen

PCB - 28	mg/kg ds	< 0.001	< 0.0027				
PCB - 52	mg/kg ds	< 0.001	< 0.0027				
PCB - 101	mg/kg ds	< 0.001	< 0.0027				
PCB - 118	mg/kg ds	< 0.001	< 0.0027				
PCB - 138	mg/kg ds	< 0.001	< 0.0027				
PCB - 153	mg/kg ds	< 0.001	< 0.0027				
PCB - 180	mg/kg ds	< 0.001	< 0.0027				

Sommaties

som PCBs (7)	mg/kg ds	0.005	< 0.019	-	0.02	0.51	1
--------------	----------	-------	-------------------	---	------	------	---

Toetsoordeel monster 6099557:	Voldoet aan Achtergrondwaarde							
-------------------------------	-------------------------------	--	--	--	--	--	--	--

Monsterreferentie		6099558						
Monsteromschrijving		MM-02 bovengrond, 06: 0-50, 09: 0-50, 10: 0-40, 12: 0-40, 13: 0-50, 14: 0-50, 15: 0-50, 20: 0-50, 22: 0-50, 19: 20-70						
Analyse	Eenheid	Analyseseres.	Gestand.Res.	Toetsoordeel	AW	T	I	
<i>Lutum/Humus</i>								
Organische stof	% (m/m ds)	3.2	10					
Lutum	% (m/m ds)	1.0	25					
<i>Droogrest</i>								
droge stof	%	92.1	92.1	@				
<i>Metalen ICP-AES</i>								
arsen (As)	mg/kg ds	< 4	< 4.8	-	20	48	76	
barium (Ba)	mg/kg ds	< 20	< 54	@	190	555	920	
cadmium (Cd)	mg/kg ds	< 0.2	< 0.23	-	0.6	6.8	13	
chrom (Cr)	mg/kg ds	< 10	< 13	-	55	117.5	180	
kobalt (Co)	mg/kg ds	< 3	< 7.4	-	15	102.5	190	
koper (Cu)	mg/kg ds	6.9	14	-	40	115	190	
kwik (Hg) (niet vluchtig)	mg/kg ds	< 0.05	< 0.05	-	0.15	18.075	36	
lood (Pb)	mg/kg ds	26	40	-	50	290	530	
molybdeen (Mo)	mg/kg ds	< 1.5	< 1.0	-	1.5	95.75	190	
nikkel (Ni)	mg/kg ds	< 4	< 8	-	35	67.5	100	
zink (Zn)	mg/kg ds	27	62	-	140	430	720	
<i>Minerale olie</i>								
minerale olie (florisil clean-up)	mg/kg ds	< 35	< 77	-	190	2595	5000	
<i>Polycyclische koolwaterstoffen</i>								
naftaleen	mg/kg ds	< 0.05	< 0.035					
fenantreen	mg/kg ds	< 0.05	< 0.035					
anthraceen	mg/kg ds	< 0.05	< 0.035					
fluoranteen	mg/kg ds	0.11	0.11					
benzo(a)antraceen	mg/kg ds	< 0.05	< 0.035					
chryseen	mg/kg ds	0.13	0.13					
benzo(k)fluoranteen	mg/kg ds	0.1	0.1					
benzo(a)pyreen	mg/kg ds	0.09	0.09					
benzo(ghi)peryleen	mg/kg ds	0.1	0.1					
indeno(1,2,3-cd)pyreen	mg/kg ds	0.09	0.09					
<i>Sommaties</i>								
som PAK (10)	mg/kg ds	0.76	0.76	-	1.5	20.75	40	
<i>Polychloorbifenylen</i>								
PCB - 28	mg/kg ds	< 0.001	< 0.0022					
PCB - 52	mg/kg ds	< 0.001	< 0.0022					
PCB - 101	mg/kg ds	< 0.001	< 0.0022					
PCB - 118	mg/kg ds	< 0.001	< 0.0022					
PCB - 138	mg/kg ds	< 0.001	< 0.0022					
PCB - 153	mg/kg ds	< 0.001	< 0.0022					
PCB - 180	mg/kg ds	< 0.001	< 0.0022					
<i>Sommaties</i>								
som PCBs (7)	mg/kg ds	0.005	< 0.015	-	0.02	0.51	1	
Toetsoordeel monster 6099558:				Voldoet aan Achtergrondwaarde				

Monsterreferentie		6099559						
Monsteromschrijving		MM-03 bovengrond, 11: 7-50, 16: 7-40, 17: 7-30, 18: 7-50, 19: 7-20, 21: 0-50						
Analyse	Eenheid	Analyseseres.	Gestand.Res.	Toetsoordeel	AW	T	I	
<i>Lutum/Humus</i>								
Organische stof	% (m/m ds)	1.1	10					
Lutum	% (m/m ds)	1.0	25					
<i>Droogrest</i>								
droge stof	%	90.8	90.8	@				
<i>Metalen ICP-AES</i>								
arseen (As)	mg/kg ds	< 4	< 4.9	-	20	48	76	
barium (Ba)	mg/kg ds	< 20	< 54	@	190	555	920	
cadmium (Cd)	mg/kg ds	< 0.2	< 0.24	-	0.6	6.8	13	
chrom (Cr)	mg/kg ds	< 10	< 13	-	55	117.5	180	
kobalt (Co)	mg/kg ds	< 3	< 7.4	-	15	102.5	190	
koper (Cu)	mg/kg ds	< 5	< 7.2	-	40	115	190	
kwik (Hg) (niet vluchtig)	mg/kg ds	< 0.05	< 0.05	-	0.15	18.075	36	
lood (Pb)	mg/kg ds	< 10	< 11	-	50	290	530	
molybdeen (Mo)	mg/kg ds	< 1.5	< 1.0	-	1.5	95.75	190	
nikkel (Ni)	mg/kg ds	5	15	-	35	67.5	100	
zink (Zn)	mg/kg ds	< 20	< 33	-	140	430	720	
<i>Minerale olie</i>								
minerale olie (florisil clean-up)	mg/kg ds	< 35	< 120	-	190	2595	5000	
<i>Polycyclische koolwaterstoffen</i>								
naftaleen	mg/kg ds	< 0.05	< 0.035					
fenantreen	mg/kg ds	< 0.05	< 0.035					
anthraceen	mg/kg ds	< 0.05	< 0.035					
fluoranteen	mg/kg ds	< 0.05	< 0.035					
benzo(a)antraceen	mg/kg ds	< 0.05	< 0.035					
chryseen	mg/kg ds	< 0.05	< 0.035					
benzo(k)fluoranteen	mg/kg ds	< 0.05	< 0.035					
benzo(a)pyreen	mg/kg ds	< 0.05	< 0.035					
benzo(ghi)peryleen	mg/kg ds	< 0.05	< 0.035					
indeno(1,2,3-cd)pyreen	mg/kg ds	< 0.05	< 0.035					
<i>Sommaties</i>								
som PAK (10)	mg/kg ds	0.35	< 0.35	-	1.5	20.75	40	
<i>Polychloorbifenylen</i>								
PCB - 28	mg/kg ds	< 0.001	< 0.0035					
PCB - 52	mg/kg ds	< 0.001	< 0.0035					
PCB - 101	mg/kg ds	< 0.001	< 0.0035					
PCB - 118	mg/kg ds	< 0.001	< 0.0035					
PCB - 138	mg/kg ds	< 0.001	< 0.0035					
PCB - 153	mg/kg ds	< 0.001	< 0.0035					
PCB - 180	mg/kg ds	< 0.001	< 0.0035					
<i>Sommaties</i>								
som PCBs (7)	mg/kg ds	0.005	< 0.024	-	0.02	0.51	1	
Toetsoordeel monster 6099559:				Voldoet aan Achtergrondwaarde				

Monsterreferentie		6099560						
Monsteromschrijving		MM-04 bovengrond, 23: 10-30, 24: 10-30						
Analyse	Eenheid	Analyseseres.	Gestand.Res.	Toetsoordeel	AW	T	I	
<i>Lutum/Humus</i>								
Organische stof	% (m/m ds)	2.0	10					
Lutum (H)	% (m/m ds)	2.0	25					
<i>Droogrest</i>								
droge stof	%	89.8	89.8	@				
<i>Minerale olie</i>								
minerale olie (florisil clean-up)	mg/kg ds	70	350	1.8 AW(IND)	190	2595	5000	
<i>Vluchtige aromaten</i>								
benzeen	mg/kg ds	< 0.05	< 0.18	-	0.2	0.65	1.1	
ethylbenzeen	mg/kg ds	< 0.05	< 0.18	-	0.2	55.1	110	
naftaleen	mg/kg ds	< 0.05	< 0.035					
o-xyleen	mg/kg ds	< 0.05	< 0.18					
tolueen	mg/kg ds	< 0.05	< 0.18	-	0.2	16.1	32	
xyleen (som m+p)	mg/kg ds	< 0.1	< 0.35					
<i>Sommaties aromaten</i>								
som xylenen (o/m/p)	mg/kg ds	0.1	< 0.52	-	0.45	8.725	17	
Toetsoordeel monster 6099560:				Overschrijding Achtergrondwaarde				

Monsterreferentie		6099561						
Monsteromschrijving		MM-05 ondergrond, 12: 40-90, 12: 100-150, 16: 60-100, 17: 60-100, 16: 100-150, 17: 100-150, 20: 90-140, 22: 90-140, 22: 50-90						
Analyse	Eenheid	Analyseseres.	Gestand.Res.	Toetsoordeel	AW	T	I	
<i>Lutum/Humus</i>								
Organische stof	% (m/m ds)	0.6	10					
Lutum	% (m/m ds)	1.0	25					
<i>Droogrest</i>								
droge stof	%	88.1	88.1	@				
<i>Metalen ICP-AES</i>								
arsen (As)	mg/kg ds	< 4	< 4.9	-	20	48	76	
barium (Ba)	mg/kg ds	< 20	< 54	@	190	555	920	
cadmium (Cd)	mg/kg ds	< 0.2	< 0.24	-	0.6	6.8	13	
chrom (Cr)	mg/kg ds	< 10	< 13	-	55	117.5	180	
kobalt (Co)	mg/kg ds	< 3	< 7.4	-	15	102.5	190	
koper (Cu)	mg/kg ds	< 5	< 7.2	-	40	115	190	
kwik (Hg) (niet vluchtig)	mg/kg ds	< 0.05	< 0.05	-	0.15	18.075	36	
lood (Pb)	mg/kg ds	< 10	< 11	-	50	290	530	
molybdeen (Mo)	mg/kg ds	< 1.5	< 1.0	-	1.5	95.75	190	
nikkel (Ni)	mg/kg ds	< 4	< 8	-	35	67.5	100	
zink (Zn)	mg/kg ds	< 20	< 33	-	140	430	720	
<i>Minerale olie</i>								
minerale olie (florisil clean-up)	mg/kg ds	< 35	< 120	-	190	2595	5000	
<i>Polycyclische koolwaterstoffen</i>								
naftaleen	mg/kg ds	< 0.05	< 0.035					
fenantreen	mg/kg ds	< 0.05	< 0.035					
anthraceen	mg/kg ds	< 0.05	< 0.035					
fluoranteen	mg/kg ds	< 0.05	< 0.035					
benzo(a)antraceen	mg/kg ds	< 0.05	< 0.035					
chryseen	mg/kg ds	< 0.05	< 0.035					
benzo(k)fluoranteen	mg/kg ds	< 0.05	< 0.035					
benzo(a)pyreen	mg/kg ds	< 0.05	< 0.035					
benzo(ghi)peryleen	mg/kg ds	< 0.05	< 0.035					
indeno(1,2,3-cd)pyreen	mg/kg ds	< 0.05	< 0.035					
<i>Sommaties</i>								
som PAK (10)	mg/kg ds	0.35	< 0.35	-	1.5	20.75	40	
<i>Polychloorbifenylen</i>								
PCB - 28	mg/kg ds	< 0.001	< 0.0035					
PCB - 52	mg/kg ds	< 0.001	< 0.0035					
PCB - 101	mg/kg ds	< 0.001	< 0.0035					
PCB - 118	mg/kg ds	< 0.001	< 0.0035					
PCB - 138	mg/kg ds	< 0.001	< 0.0035					
PCB - 153	mg/kg ds	< 0.001	< 0.0035					
PCB - 180	mg/kg ds	< 0.001	< 0.0035					
<i>Sommaties</i>								
som PCBs (7)	mg/kg ds	0.005	< 0.024	-	0.02	0.51	1	
Toetsoordeel monster 6099561:				Voldoet aan Achtergrondwaarde				
Legenda								
@	Geen toetsoordeel mogelijk							
x AW(IND)	x maal Achtergrondwaarde (Industrie)							
-	<= Achtergrondwaarde							
H	Handmatig ingevoerde of aangepaste waarde (geen analysesresultaat)							

Project	190206-NEN/VOA G.J.J. Kappertweg 2 Wesepe.						
Certificaten	954068						
Toetsing	T.12 - Beoordeling kwaliteit van grond volgens Wbb						
Toetsversie	BoToVa 3.0.0			Toetsdatum: 15 november 2019 14:24			

Monsterreferentie	6117964						
Monsteromschrijving	vm. HBO-tank, 26: 130-150						

Analyse	Eenheid	Analyseseres.	Gestand.Res.	Toetsoordeel	AW	T	I
<i>Lutum/Humus</i>							
Organische stof	% (m/m ds)	0.4	10				
Lutum (H)	% (m/m ds)	2.0	25				
<i>Droogrest</i>							
droge stof	%	83.2	83.2	@			
<i>Minerale olie</i>							
minerale olie (florisil clean-up)	mg/kg ds	93	460	2.4 AW(IND)	190	2595	5000
<i>Vluchtige aromaten</i>							
benzeen	mg/kg ds	< 0.05	< 0.18	-	0.2	0.65	1.1
ethylbenzeen	mg/kg ds	< 0.05	< 0.18	-	0.2	55.1	110
naftaleen	mg/kg ds	< 0.05	< 0.035				
o-xyleen	mg/kg ds	< 0.05	< 0.18				
tolueen	mg/kg ds	< 0.05	< 0.18	-	0.2	16.1	32
xyleen (som m+p)	mg/kg ds	< 0.1	< 0.35				
<i>Sommaties aromaten</i>							
som xylenen (o/m/p)	mg/kg ds	0.1	< 0.52	-	0.45	8.725	17

Toetsoordeel monster 6117964:	Overschrijding Achtergrondwaarde
-------------------------------	----------------------------------

Legenda	
@	Geen toetsoordeel mogelijk
x AW(IND)	x maal Achtergrondwaarde (Industrie)
-	<= Achtergrondwaarde
H	Handmatig ingevoerde of aangepaste waarde (geen analyseresultaat)

Hunneman Milieu-Advies
T.a.v. de heer J.A.G. Hunneman
Barkstraat 5
8102GV RAALTE

Uw kenmerk : 190206-NEN/VOA G.J.J. Kappertweg 2 Wesepe.
Ons kenmerk : Project 946470
Validatieref. : 946470_certificaat_v1
Opdrachtverificatiecode: INHH-JBEE-VOFZ-CSYM
Bijlage(n) : 4 tabel(len) + 1 oliechromatogram(men) + 2 bijlage(n)

Amsterdam, 4 oktober 2019

Hierbij zend ik u de resultaten van het laboratoriumonderzoek dat op uw verzoek is uitgevoerd in de door u aangeboden monsters.

De resultaten hebben uitsluitend betrekking op de monsters, zoals die door u voor analyse ter beschikking werden gesteld.

Het onderzoek is, met uitzondering van eventueel uitbesteed onderzoek, uitgevoerd door Eurofins Omegam volgens de methoden zoals ze zijn vastgelegd in het geldende accreditatie-certificaat L086 en/of in de bundel "Analysevoorschriften Eurofins Omegam". De in dit onderzoek uitgevoerde onderzoeksmethoden van de geaccrediteerde analyses zijn in een aparte bijlage als onderdeel van dit analyse-certificaat opgenomen. De methoden zijn, voor zover mogelijk, ontleend aan de accreditatieprogramma's/schema's en NEN- EN- en/of ISO-voorschriften.

Ik wijs u erop dat het analyse-certificaat alleen in zijn geheel mag worden gereproduceerd. Ik vertrouw erop uw opdracht volledig en naar tevredenheid te hebben uitgevoerd. Heeft u naar aanleiding van deze rapportage nog vragen, dan verzoek ik u contact op te nemen met onze klantenservice.

Hoogachtend,
namens Eurofins Omegam,



Ing. J. Tukker
Manager productie

Op dit certificaat zijn onze algemene voorwaarden van toepassing.
Dit analyse-certificaat mag niet anders dan in zijn geheel worden gereproduceerd.

ANALYSECERTIFICAAT

Project code : 946470
Project omschrijving : 190206-NEN/VOA G.J.J. Kappertweg 2 Wesepe.
Opdrachtgever : Hunneman Milieu-Advies

Monsterreferenties

6099557 = MM-01 bovengrond, 01: 0-40, 02: 0-50, 03: 0-40, 04: 0-50, 08: 0-50, 07: 7-50

6099558 = MM-02 bovengrond, 06: 0-50, 09: 0-50, 10: 0-40, 12: 0-40, 13: 0-50, 14: 0-50, 15: 0-50, 20: 0-50, 22: 0-50, 19: 20-70

6099559 = MM-03 bovengrond, 11: 7-50, 16: 7-40, 17: 7-30, 18: 7-50, 19: 7-20, 21: 0-50

Opgegeven bemonsteringsdatum	: 27/09/2019	27/09/2019	27/09/2019
Ontvangstdatum opdracht	: 27/09/2019	27/09/2019	27/09/2019
Startdatum	: 27/09/2019	27/09/2019	27/09/2019
Monstercode	: 6099557	6099558	6099559
Matrix	: Grond	Grond	Grond

Monstervoorbewerking

	uitgevoerd	uitgevoerd	uitgevoerd
S AS3000 (steekmonster)	n.v.t.	n.v.t.	n.v.t.
S gewicht artefact g	n.v.t.	n.v.t.	n.v.t.
S soort artefact	n.v.t.	n.v.t.	n.v.t.
S voorbewerking AS3000	uitgevoerd	uitgevoerd	uitgevoerd

Algemeen onderzoek - fysisch

S droge stof	%	86,0	92,1	90,8
S organische stof (gec. voor lutum)	% (m/m ds)	2,6	3,2	1,1
S lutumgehalte (pipetmethode)	% (m/m ds)	< 1	< 1	< 1

Anorganische parameters - metalen

S arseen (As)	mg/kg ds	< 4,0	< 4,0	< 4,0
S barium (Ba)	mg/kg ds	< 20	< 20	< 20
S cadmium (Cd)	mg/kg ds	< 0,20	< 0,20	< 0,20
S chroom (Cr)	mg/kg ds	< 10	< 10	< 10
S kobalt (Co)	mg/kg ds	< 3,0	< 3,0	< 3,0
S koper (Cu)	mg/kg ds	5,7	6,9	< 5,0
S kwik (Hg) (niet vluchtig)	mg/kg ds	< 0,05	< 0,05	< 0,05
S lood (Pb)	mg/kg ds	15	26	< 10
S molybdeen (Mo)	mg/kg ds	< 1,5	< 1,5	< 1,5
S nikkel (Ni)	mg/kg ds	4	< 4	5
S zink (Zn)	mg/kg ds	50	27	< 20

Organische parameters - niet aromatisch

S minerale olie (florisil clean-up)	mg/kg ds	< 35	< 35	< 35
-------------------------------------	----------	------	------	------

Organische parameters - aromatisch
Polycyclische koolwaterstoffen:

S naftaleen	mg/kg ds	< 0,05	< 0,05	< 0,05
S fenantreen	mg/kg ds	0,10	< 0,05	< 0,05
S anthraceen	mg/kg ds	< 0,05	< 0,05	< 0,05
S fluoranteen	mg/kg ds	0,38	0,11	< 0,05
S benzo(a)antraceen	mg/kg ds	0,08	< 0,05	< 0,05
S chryseen	mg/kg ds	0,24	0,13	< 0,05
S benzo(k)fluoranteen	mg/kg ds	0,17	0,10	< 0,05
S benzo(a)pyreen	mg/kg ds	0,12	0,09	< 0,05
S benzo(ghi)peryleen	mg/kg ds	0,14	0,10	< 0,05
S indeno(1,2,3-cd)pyreen	mg/kg ds	0,12	0,09	< 0,05
S som PAK (10)	mg/kg ds	1,4	0,76	0,35

Organische parameters - gehalogeneerd
Polychloorbifenylen:

S PCB -28	mg/kg ds	< 0,001	< 0,001	< 0,001
S PCB -52	mg/kg ds	< 0,001	< 0,001	< 0,001
S PCB -101	mg/kg ds	< 0,001	< 0,001	< 0,001
S PCB -118	mg/kg ds	< 0,001	< 0,001	< 0,001
S PCB -138	mg/kg ds	< 0,001	< 0,001	< 0,001
S PCB -153	mg/kg ds	< 0,001	< 0,001	< 0,001
S PCB -180	mg/kg ds	< 0,001	< 0,001	< 0,001
S som PCBs (7)	mg/kg ds	0,005	0,005	0,005

Dit analyse-certificaat, inclusief voorblad en eventuele bijlage(n), mag niet anders dan in zijn geheel worden gereproduceerd.

- De met een 'Q' gemerkte analyses zijn door RvA geaccrediteerd (registratienummer L086).

- De met een 'S' gemerkte analyses zijn door RvA geaccrediteerd (L086) en op basis van het schema AS 3000 erkend.

Opdrachtverificatiecode: INHH-JBEE-VOFZ-CSYM

Ref.: 946470_certificaat_v1

ANALYSECERTIFICAAT

Project code : 946470
Project omschrijving : 190206-NEN/VOA G.J.J. Kappertweg 2 Wesepe.
Opdrachtgever : Hunneman Milieu-Advies

Monsterreferenties

6099561 = MM-05 ondergrond, 12: 40-90, 12: 100-150, 16: 60-100, 17: 60-100, 16: 100-150, 17: 100-150, 20: 90-140, 22: 90-140, 22: 50-90

Opgegeven bemonsteringsdatum : 27/09/2019
Ontvangstdatum opdracht : 27/09/2019
Startdatum : 27/09/2019
Monstercode : 6099561
Matrix : Grond

Monstervoorbewerking

S AS3000 (steekmonster)		uitgevoerd
S gewicht artefact	g	n.v.t.
S soort artefact		n.v.t.
S voorbewerking AS3000		uitgevoerd

Algemeen onderzoek - fysisch

S droge stof	%	88,1
S organische stof (gec. voor lutum)	% (m/m ds)	0,6
S lutumgehalte (pipetmethode)	% (m/m ds)	< 1

Anorganische parameters - metalen

S arseen (As)	mg/kg ds	< 4,0
S barium (Ba)	mg/kg ds	< 20
S cadmium (Cd)	mg/kg ds	< 0,20
S chroom (Cr)	mg/kg ds	< 10
S kobalt (Co)	mg/kg ds	< 3,0
S koper (Cu)	mg/kg ds	< 5,0
S kwik (Hg) (niet vluchtig)	mg/kg ds	< 0,05
S lood (Pb)	mg/kg ds	< 10
S molybdeen (Mo)	mg/kg ds	< 1,5
S nikkel (Ni)	mg/kg ds	< 4
S zink (Zn)	mg/kg ds	< 20

Organische parameters - niet aromatisch

S minerale olie (florisil clean-up)	mg/kg ds	< 35
-------------------------------------	----------	----------------

Organische parameters - aromatisch*Polycyclische koolwaterstoffen:*

S naftaleen	mg/kg ds	< 0,05
S fenantreen	mg/kg ds	< 0,05
S anthraceen	mg/kg ds	< 0,05
S fluoranteen	mg/kg ds	< 0,05
S benzo(a)antraceen	mg/kg ds	< 0,05
S chryseen	mg/kg ds	< 0,05
S benzo(k)fluoranteen	mg/kg ds	< 0,05
S benzo(a)pyreen	mg/kg ds	< 0,05
S benzo(ghi)peryleen	mg/kg ds	< 0,05
S indeno(1,2,3-cd)pyreen	mg/kg ds	< 0,05
S som PAK (10)	mg/kg ds	0,35

Organische parameters - gehalogeneerd*Polychloorbifenylen:*

S PCB -28	mg/kg ds	< 0,001
S PCB -52	mg/kg ds	< 0,001
S PCB -101	mg/kg ds	< 0,001
S PCB -118	mg/kg ds	< 0,001
S PCB -138	mg/kg ds	< 0,001
S PCB -153	mg/kg ds	< 0,001
S PCB -180	mg/kg ds	< 0,001
S som PCBs (7)	mg/kg ds	0,005

Dit analyse-certificaat, inclusief voorblad en eventuele bijlage(n), mag niet anders dan in zijn geheel worden gereproduceerd.

- De met een 'Q' gemerkte analyses zijn door RvA geaccrediteerd (registratienummer L086).

- De met een 'S' gemerkte analyses zijn door RvA geaccrediteerd (L086) en op basis van het schema AS 3000 erkend.

Opdrachtverificatiecode: INHH-JBEE-VOFZ-CSYM

Ref.: 946470_certificaat_v1

ANALYSECERTIFICAAT

Project code : 946470
Project omschrijving : 190206-NEN/VOA G.J.J. Kappertweg 2 Wesepe.
Opdrachtgever : Hunneman Milieu-Advies

Monsterreferenties

6099560 = MM-04 bovengrond, 23: 10-30, 24: 10-30

Opgegeven bemonsteringsdatum : 27/09/2019
Ontvangstdatum opdracht : 27/09/2019
Startdatum : 27/09/2019
Monstercode : 6099560
Matrix : Grond

Monstervoorbewerking

S AS3000 (steekmonster)		uitgevoerd
S gewicht artefact	g	n.v.t.
S soort artefact		n.v.t.
S voorbewerking AS3000		uitgevoerd

Algemeen onderzoek - fysisch

S droge stof	%	89,8
S organische stof (gec. voor lutum)	% (m/m ds)	2,0

Organische parameters - niet aromatisch

S minerale olie (florisil clean-up)	mg/kg ds	70
-------------------------------------	----------	-----------

Organische parameters - aromatisch*Vluchtige aromaten:*

S benzeen	mg/kg ds	< 0,05
S ethylbenzeen	mg/kg ds	< 0,05
S naftaleen	mg/kg ds	< 0,05
S o-xyleen	mg/kg ds	< 0,05
S toluen	mg/kg ds	< 0,05
S xyleen (som m+p)	mg/kg ds	< 0,10
S som xylenen (o/m/p)	mg/kg ds	0,10

A N A L Y S E C E R T I F I C A A T

Project code : 946470
Project omschrijving : 190206-NEN/VOA G.J.J. Kappertweg 2 Wesepe.
Opdrachtgever : Hunneman Milieu-Advies

Opmerkingen m.b.t. analyses

Opmerking(en) algemeen

Organische stof gehalte (gecorrigeerd voor lutum en vrij ijzer in de vorm van Fe₂O₃)

Het organische stofgehalte is gecorrigeerd voor het in het analysecertificaat gerapporteerde lutumgehalte. Indien het lutumgehalte niet is gerapporteerd is de correctie uitgevoerd met een lutumgehalte van 5,4% (gemiddeld lutumgehalte Nederlandse bodem, AS3010/AS3210, prestatieblad organische stofgehalte in grond/waterbodem). Indien het vrij ijzergehalte is bepaald en groter is dan 5 % m/m, is bij de berekening van het organische stof gecorrigeerd voor dat gehalte aan vrij ijzer.

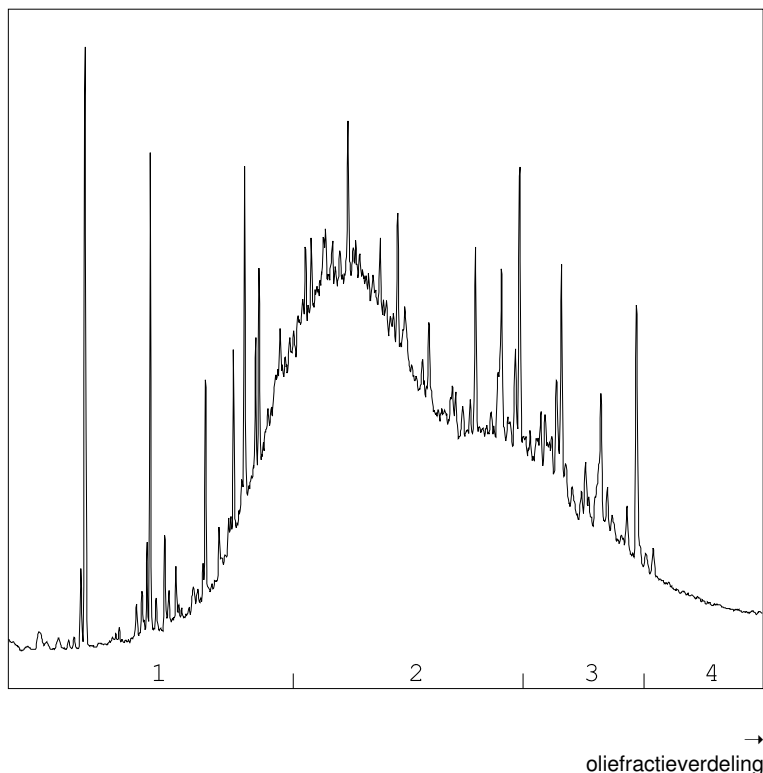
Sommatie van concentraties voor groepsparameters

De sommatie is uitgevoerd volgens AS3000 paragraaf 2.5.2 en bijlage 3.

OLIE-ONDERZOEK

Monstercode : 6099560
Project omschrijving : 190206-NEN/VOA G.J.J. Kappertweg 2 Wesepe.
Uw referentie : MM-04 bovengrond, 23: 10-30, 24: 10-30
Methode : minerale olie (florisil clean-up)

OLIECHROMATOGRAM



OLIEFRACTIEVERDELING

1) fractie > C10 - C19	16 %
2) fractie C19 - C29	64 %
3) fractie C29 - C35	17 %
4) fractie C35 -< C40	3 %

minerale olie gehalte: 70 mg/kg ds

Minerale olie

Interpretatie: raadpleeg voor de typering van de oliesoort de OMEGAM oliebibliotheek.

De hoogte van de signalen is geen maat voor de concentratie van de olie in het monster.
(Het chromatogram heeft een variabele schaalindeling)

Bij een minerale olie gehalte kleiner dan de rapportagegrens worden geen oliefracties weergegeven.

Dit analyse-certificaat, inclusief voorblad en eventuele bijlage(n), mag niet anders dan in zijn geheel worden gereproduceerd.

ANALYSECERTIFICAAT

Project code : 946470
Project omschrijving : 190206-NEN/VOA G.J.J. Kappertweg 2 Wesepe.
Opdrachtgever : Hunneman Milieu-Advies

Barcodeschema's

<i>Monstercode Uw referentie</i>	<i>monster</i>	<i>diepte</i>	<i>barcode</i>
6099557 MM-01 bovengrond, 01: 0-40, 02: 0-50, 03: 0-40, 04: 0-50, 08: 0-50, 07: 7-50	01	0.0-0.4	3313400AA
	02	0.0-0.5	3313394AA
	03	0.0-0.4	3313401AA
	04	0.0-0.5	3313404AA
	08	0.0-0.5	3377199AA
	07	0.07-0.5	3377171AA
	6099558 MM-02 bovengrond, 06: 0-50, 09: 0-50, 10: 0-40, 12: 0-40, 13: 0-50, 14: 0-50, 15: 0-50, 20: 0-50, 22: 0-50, 19: 20-70	06	0.0-0.5
09		0.0-0.5	3377213AA
10		0.0-0.4	3377206AA
12		0.0-0.4	3377170AA
13		0.0-0.5	3377203AA
14		0.0-0.5	3377216AA
15		0.0-0.5	3377191AA
20		0.0-0.5	3377111AA
22		0.0-0.5	3313393AA
19		0.2-0.7	3377106AA
6099559 MM-03 bovengrond, 11: 7-50, 16: 7-40, 17: 7-30, 18: 7-50, 19: 7-20, 21: 0-50	11	0.07-0.5	3377201AA
	16	0.07-0.4	3377226AA
	17	0.07-0.3	3377096AA
	18	0.07-0.5	3377107AA
	19	0.07-0.2	3377101AA
	21	0.0-0.5	3377119AA
6099561 MM-05 ondergrond, 12: 40-90, 12: 100-150, 16: 60-100, 17: 60-100, 16: 100-150, 17: 100-150, 20: 90-140, 22: 90-140, 22: 50-90	12	0.4-0.9	3377260AA
	12	1.0-1.5	3377161AA
	16	0.6-1.0	3377202AA
	17	0.6-1.0	3377105AA
	16	1.0-1.5	3377178AA
	17	1.0-1.5	3377100AA
	20	0.9-1.4	3377117AA
	22	0.9-1.4	3313405AA
	22	0.5-0.9	3313399AA
6099560 MM-04 bovengrond, 23: 10-30, 24: 10-30	23	0.1-0.3	0550230800
	24	0.1-0.3	0550230797

ANALYSECERTIFICAAT

Project code : 946470
Project omschrijving : 190206-NEN/VOA G.J.J. Kappertweg 2 Wesepe.
Opdrachtgever : Hunneman Milieu-Advies

Analysemethoden in Grond (AS3000)

AS3000

In dit analysecertificaat zijn de met 'S' gemerkte analyses uitgevoerd volgens de analysemethoden beschreven in het "Accreditatieschema Laboratoriumanalyses voor grond-, waterbodem- en grondwateronderzoek (AS SIKB 3000)". Het laboratoriumonderzoek is uitgevoerd volgens de onderstaande analysemethoden. Deze analyses zijn vastgelegd in het geldende accreditatie-certificaat met bijbehorende verrichtingenlijst L086 van Eurofins Omegam BV.

voorbewerking AS3000	: Conform AS3000 en NEN-EN 16179
Droge stof	: Conform AS3010 prestatieblad 2
Organische stof (gec. voor lutum)	: Conform AS3010 prestatieblad 3 en gelijkwaardig aan NEN 5754
Lutumgehalte (pipetmethode)	: Conform AS3010 prestatieblad 4; gelijkwaardig aan NEN 5753
Arseen (As)	: Conform AS3050 prestatieblad 1 en NEN-EN-ISO 17294-2 en destructie conform NEN 6961
Barium (Ba)	: Conform AS3010 prestatieblad 5 en NEN-EN-ISO 17294-2 en destructie conform NEN 6961
Cadmium (Cd)	: Conform AS3010 prestatieblad 5 en NEN-EN-ISO 17294-2 en destructie conform NEN 6961
Chroom (Cr)	: Conform AS3050 prestatieblad 1 en NEN-EN-ISO 17294-2 en destructie conform NEN 6961
Kobalt (Co)	: Conform AS3010 prestatieblad 5 en NEN-EN-ISO 17294-2 en destructie conform NEN 6961
Koper (Cu)	: Conform AS3010 prestatieblad 5 en NEN-EN-ISO 17294-2 en destructie conform NEN 6961
Kwik (Hg) (niet vluchtig)	: Conform AS3010 prestatieblad 5 en NEN-EN-ISO 17294-2 en destructie conform NEN 6961
Lood (Pb)	: Conform AS3010 prestatieblad 5 en NEN-EN-ISO 17294-2 en destructie conform NEN 6961
Molybdeen (Mo)	: Conform AS3010 prestatieblad 5 en NEN-EN-ISO 17294-2 en destructie conform NEN 6961
Nikkel (Ni)	: Conform AS3010 prestatieblad 5 en NEN-EN-ISO 17294-2 en destructie conform NEN 6961
Zink (Zn)	: Conform AS3010 prestatieblad 5 en NEN-EN-ISO 17294-2 en destructie conform NEN 6961
Minerale olie (florisil clean-up)	: Conform AS3010 prestatieblad 7
PAKs	: Conform AS3010 prestatieblad 6
Aromaten (BTEXXN)	: Conform AS3030 prestatieblad 1
PCBs	: Conform AS3010 prestatieblad 8

Hunneman Milieu-Advies
T.a.v. de heer J.A.G. Hunneman
Barkstraat 5
8102GV RAALTE

Uw kenmerk : 190206-NEN/VOA G.J.J. Kappertweg 2 Wesepe.
Ons kenmerk : Project 954068
Validatieref. : 954068_certificaat_v1
Opdrachtverificatiecode: BOSQ-YJCD-KIEK-OEUS
Bijlage(n) : 2 tabel(len) + 1 oliechromatogram(men) + 2 bijlage(n)

Amsterdam, 21 oktober 2019

Hierbij zend ik u de resultaten van het laboratoriumonderzoek dat op uw verzoek is uitgevoerd in de door u aangeboden monsters.

De resultaten hebben uitsluitend betrekking op de monsters, zoals die door u voor analyse ter beschikking werden gesteld.

Het onderzoek is, met uitzondering van eventueel uitbesteed onderzoek, uitgevoerd door Eurofins Omegam volgens de methoden zoals ze zijn vastgelegd in het geldende accreditatie-certificaat L086 en/of in de bundel "Analysevoorschriften Eurofins Omegam". De in dit onderzoek uitgevoerde onderzoeksmethoden van de geaccrediteerde analyses zijn in een aparte bijlage als onderdeel van dit analyse-certificaat opgenomen. De methoden zijn, voor zover mogelijk, ontleend aan de accreditatieprogramma's/schema's en NEN- EN- en/of ISO-voorschriften.

Ik wijs u erop dat het analyse-certificaat alleen in zijn geheel mag worden gereproduceerd. Ik vertrouw erop uw opdracht volledig en naar tevredenheid te hebben uitgevoerd. Heeft u naar aanleiding van deze rapportage nog vragen, dan verzoek ik u contact op te nemen met onze klantenservice.

Hoogachtend,
namens Eurofins Omegam,



Ing. J. Tukker
Manager productie

Op dit certificaat zijn onze algemene voorwaarden van toepassing.
Dit analyse-certificaat mag niet anders dan in zijn geheel worden gereproduceerd.

ANALYSECERTIFICAAT

Project code : 954068
Project omschrijving : 190206-NEN/VOA G.J.J. Kappertweg 2 Wesepe.
Opdrachtgever : Hunneman Milieu-Advies

Monsterreferenties

6117964 = vm. HBO-tank, 26: 130-150

Opgegeven bemonsteringsdatum : 15/10/2019
Ontvangstdatum opdracht : 15/10/2019
Startdatum : 15/10/2019
Monstercode : 6117964
Matrix : Grond

Monstervoorbewerking

S AS3000 (steekmonster)		uitgevoerd
S gewicht artefact	g	n.v.t.
S soort artefact		n.v.t.
S voorbewerking AS3000		uitgevoerd

Algemeen onderzoek - fysisch

S droge stof	%	83,2
S organische stof (gec. voor lutum)	% (m/m ds)	0,4

Organische parameters - niet aromatisch

S minerale olie (florisil clean-up)	mg/kg ds	93
-------------------------------------	----------	-----------

Organische parameters - aromatisch*Vluchtige aromaten:*

S benzeen	mg/kg ds	< 0,05
S ethylbenzeen	mg/kg ds	< 0,05
S naftaleen	mg/kg ds	< 0,05
S o-xyleen	mg/kg ds	< 0,05
S toluen	mg/kg ds	< 0,05
S xyleen (som m+p)	mg/kg ds	< 0,10
S som xylenen (o/m/p)	mg/kg ds	0,10

A N A L Y S E C E R T I F I C A A T

Project code : 954068
Project omschrijving : 190206-NEN/VOA G.J.J. Kappertweg 2 Wesepe.
Opdrachtgever : Hunneman Milieu-Advies

Opmerkingen m.b.t. analyses

Opmerking(en) algemeen

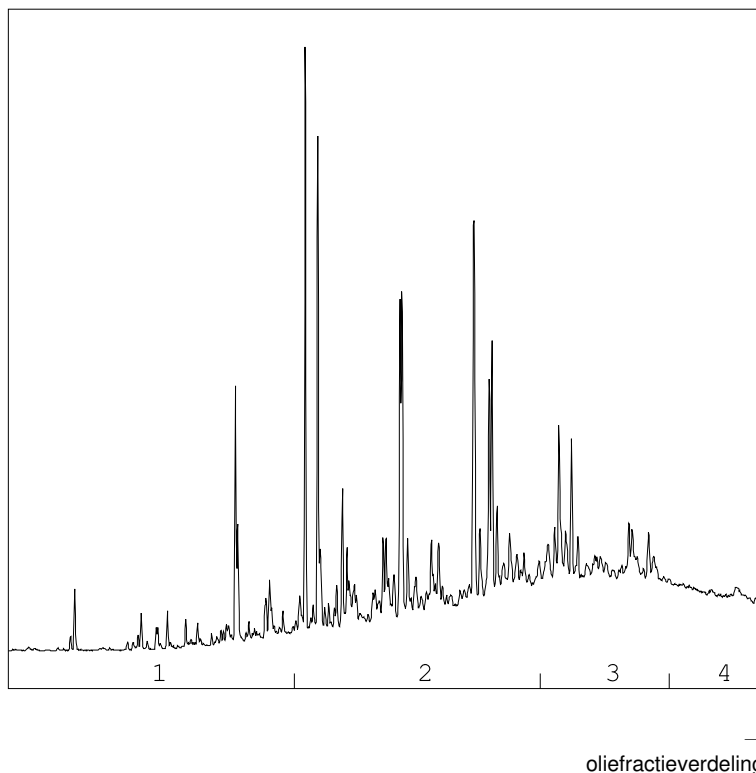
Organische stof gehalte (gecorrigeerd voor lutum en vrij ijzer in de vorm van Fe₂O₃)

Het organische stofgehalte is gecorrigeerd voor het in het analysecertificaat gerapporteerde lutumgehalte. Indien het lutumgehalte niet is gerapporteerd is de correctie uitgevoerd met een lutumgehalte van 5,4% (gemiddeld lutumgehalte Nederlandse bodem, AS3010/AS3210, prestatieblad organische stofgehalte in grond/waterbodem). Indien het vrij ijzergehalte is bepaald en groter is dan 5 % m/m, is bij de berekening van het organische stof gecorrigeerd voor dat gehalte aan vrij ijzer.

OLIE-ONDERZOEK

Monstercode : 6117964
Project omschrijving : 190206-NEN/VOA G.J.J. Kappertweg 2 Wesepe.
Uw referentie : vm. HBO-tank, 26: 130-150
Methode : minerale olie (florisil clean-up)

OLIECHROMATOGRAM



OLIEFRACTIEVERDELING

1) fractie > C10 - C19	5 %
2) fractie C19 - C29	50 %
3) fractie C29 - C35	30 %
4) fractie C35 -< C40	15 %

minerale olie gehalte: 93 mg/kg ds

Minerale olie

Interpretatie: raadpleeg voor de typering van de oliesoort de OMEGAM oliebibliotheek.

De hoogte van de signalen is geen maat voor de concentratie van de olie in het monster.
(Het chromatogram heeft een variabele schaalindeling)

Bij een minerale olie gehalte kleiner dan de rapportagegrens worden geen oliefracties weergegeven.

Dit analyse-certificaat, inclusief voorblad en eventuele bijlage(n), mag niet anders dan in zijn geheel worden gereproduceerd.

ANALYSECERTIFICAAT

Project code : 954068
Project omschrijving : 190206-NEN/VOA G.J.J. Kappertweg 2 Wesepe.
Opdrachtgever : Hunneman Milieu-Advies

Barcodeschema's

<i>Monstercode Uw referentie</i>	<i>monster</i>	<i>diepte</i>	<i>barcode</i>
6117964 vm. HBO-tank, 26: 130-150	26	1.3-1.5	0550224456

ANALYSECERTIFICAAT

Project code : 954068
Project omschrijving : 190206-NEN/VOA G.J.J. Kappertweg 2 Wesepe.
Opdrachtgever : Hunneman Milieu-Advies

Analysemethoden in Grond (AS3000)

AS3000

In dit analysecertificaat zijn de met 'S' gemerkte analyses uitgevoerd volgens de analysemethoden beschreven in het "Accreditatieschema Laboratoriumanalyses voor grond-, waterbodem- en grondwateronderzoek (AS SIKB 3000)". Het laboratoriumonderzoek is uitgevoerd volgens de onderstaande analysemethoden. Deze analyses zijn vastgelegd in het geldende accreditatie-certificaat met bijbehorende verrichtingenlijst L086 van Eurofins Omegam BV.

voorbewerking AS3000 : Conform AS3000 en NEN-EN 16179
Droge stof : Conform AS3010 prestatieblad 2
Organische stof (gec. voor lutum) : Conform AS3010 prestatieblad 3 en gelijkwaardig aan NEN 5754
Minerale olie (florisil clean-up) : Conform AS3010 prestatieblad 7
Aromaten (BTEXXN) : Conform AS3030 prestatieblad 1

Project	190206-NEN/VOA G.J.J. Kappertweg 2 Wesepe.						
Certificaten	972080						
Toetsing	T.13 - Beoordeling kwaliteit van grondwater volgens Wbb						
Toetsversie	BoToVa 2.0.0					Toetsdatum: 28 november 2019 09:54	

Monsterreferentie	6165471						
Monsteromschrijving	1, 16-1: 190-290						

Analyse	Eenheid	Analyseseres.	Toetsoordeel	S	T	I
---------	---------	---------------	--------------	---	---	---

Minerale olie

minerale olie (florisil clean-up)	µg/l	< 50	-	50	325	600
-----------------------------------	------	------	---	----	-----	-----

Toetsoordeel monster 6165471:	Voldoet aan Streefwaarde					
-------------------------------	--------------------------	--	--	--	--	--

Legenda						
-	<= Streefwaarde					

Project	190206-NEN/VOA G.J.J. Kappertweg 2 Wesepe.		
Certificaten	954069		
Toetsing	T.13 - Beoordeling kwaliteit van grondwater volgens Wbb		
Toetsversie	BoToVa 2.0.0	Toetsdatum: 15 november 2019 14:26	

Monsterreferentie	6117965		
Monsteromschrijving	Peilbuis, 23-1: 170-270		

Analyse	Eenheid	Analyseseres.	Toetsoordeel	S	T	I
---------	---------	---------------	--------------	---	---	---

Minerale olie

minerale olie (florisil clean-up)	µg/l	< 50	-	50	325	600
-----------------------------------	------	------	---	----	-----	-----

Vluchtige aromaten

benzeen	µg/l	< 0.2	-	0.2	15.1	30
---------	------	-------	---	-----	------	----

ethylbenzeen	µg/l	< 0.2	-	4	77	150
--------------	------	-------	---	---	----	-----

naftaleen	µg/l	< 0.02	-	0.01	35.005	70
-----------	------	--------	---	------	--------	----

o-xyleen	µg/l	< 0.1	-			
----------	------	-------	---	--	--	--

tolueen	µg/l	< 0.2	-	7	503.5	1000
---------	------	-------	---	---	-------	------

xyleen (som m+p)	µg/l	< 0.2	-			
------------------	------	-------	---	--	--	--

Sommaties aromaten

som xylenen	µg/l	0.2	-	0.2	35.1	70
-------------	------	-----	---	-----	------	----

Toetsoordeel monster 6117965:	Voldoet aan Streefwaarde
-------------------------------	--------------------------

Monsterreferentie		6117966						
Monsteromschrijving		Peilbuis, 27-1: 180-280						
Analyse	Eenheid	Analyseres.	Toetsoordeel	S	T	I		
<i>Minerale olie</i>								
minerale olie (florisil clean-up)	µg/l	< 50	-	50	325	600		
<i>Vluchtige aromaten</i>								
benzeen	µg/l	< 0.2	-	0.2	15.1	30		
ethylbenzeen	µg/l	< 0.2	-	4	77	150		
naftaleen	µg/l	< 0.02	-	0.01	35.005	70		
o-xyleen	µg/l	< 0.1						
tolueen	µg/l	< 0.2	-	7	503.5	1000		
xyleen (som m+p)	µg/l	< 0.2						
<i>Sommaties aromaten</i>								
som xylenen	µg/l	0.2	-	0.2	35.1	70		
Toetsoordeel monster 6117966:			Voldoet aan Streefwaarde					

Monsterreferentie		6117967							
Monsteromschrijving		Peilbuis, 16-1: 190-290							
Analyse	Eenheid	Analyseres.		Toetsoordeel	S	T	I		
<i>Metalen ICP-MS (opgelost)</i>									
arsen (As)	µg/l	7.3	-		10	35	60		
barium (Ba)	µg/l	88	1.8 S		50	337.5	625		
cadmium (Cd)	µg/l	< 0.2	-		0.4	3.2	6		
chrom (Cr)	µg/l	1.8	1.8 S		1	15.5	30		
kobalt (Co)	µg/l	< 2	-		20	60	100		
koper (Cu)	µg/l	33	2.2 S		15	45	75		
Kwik (Hg) (niet vluchtig)	µg/l	< 0.05	-		0.05	0.175	0.3		
lood (Pb)	µg/l	< 2	-		15	45	75		
molybdeen (Mo)	µg/l	3.2	-		5	152.5	300		
nikkel (Ni)	µg/l	40	2.7 S		15	45	75		
zink (Zn)	µg/l	12	-		65	432.5	800		
<i>Minerale olie</i>									
minerale olie (florisil clean-up)	µg/l	620	1.0 I		50	325	600		
<i>Vluchtige aromaten</i>									
benzeen	µg/l	< 0.2	-		0.2	15.1	30		
ethylbenzeen	µg/l	< 0.2	-		4	77	150		
naftaleen	µg/l	< 0.02	-		0.01	35.005	70		
o-xyleen	µg/l	< 0.1	-						
styreen	µg/l	< 0.2	-		6	153	300		
tolueen	µg/l	< 0.2	-		7	503.5	1000		
xyleen (som m+p)	µg/l	< 0.2	-						
<i>Sommaties aromaten</i>									
som xylenen	µg/l	0.2	-		0.2	35.1	70		
<i>Vluchtige chlooralifaten</i>									
1,1,1-trichloorethaan	µg/l	< 0.1	-		0.01	150.005	300		
1,1,2-trichloorethaan	µg/l	< 0.1	-		0.01	65.005	130		
1,1-dichloorethaan	µg/l	< 0.2	-		7	453.5	900		
1,1-dichlooretheen	µg/l	< 0.1	-		0.01	5.005	10		
1,1-dichloorpropaan	µg/l	< 0.2	-						
1,2-dichloorethaan	µg/l	< 0.2	-		7	203.5	400		
1,2-dichloorpropaan	µg/l	< 0.2	-						
1,3-dichloorpropaan	µg/l	< 0.2	-						
cis-1,2-dichlooretheen	µg/l	< 0.1	-						
dichloormethaan	µg/l	< 0.2	-		0.01	500.005	1000		
monochlooretheen (vinylchlori	µg/l	< 0.2	-		0.01	2.505	5		
tetrachlooretheen	µg/l	< 0.1	-		0.01	20.005	40		
tetrachloormethaan	µg/l	< 0.1	-		0.01	5.005	10		
trans-1,2-dichlooretheen	µg/l	< 0.1	-						
trichlooretheen	µg/l	< 0.2	-		24	262	500		
trichloormethaan	µg/l	< 0.2	-		6	203	400		
<i>Sommaties</i>									
som C+T dichlooretheen	µg/l	0.1	-		0.01	10.005	20		
som dichloorpropanen	µg/l	0.4	-		0.8	40.4	80		
<i>Vluchtige gehalogeneerde alifaten - divers</i>									
tribroommethaan (bromoform	µg/l	< 0.2	@				630		

Toetsoordeel monster 6117967:

Overschrijding Interventiewaarde

Legenda	
@	Geen toetsoordeel mogelijk
x I	x maal Interventiewaarde
-	<= Streefwaarde
x S	x maal Streefwaarde

Hunneman Milieu-Advies
T.a.v. de heer J.A.G. Hunneman
Barkstraat 5
8102GV RAALTE

Uw kenmerk : 190206-NEN/VOA G.J.J. Kappertweg 2 Wesepe.
Ons kenmerk : Project 972080
Validatieref. : 972080_certificaat_v1
Opdrachtverificatiecode: VBHI-ZGCD-BTOS-HVJI
Bijlage(n) : 1 tabel(len) + 2 bijlage(n)

Amsterdam, 28 november 2019

Hierbij zend ik u de resultaten van het laboratoriumonderzoek dat op uw verzoek is uitgevoerd in de door u aangeboden monsters.

De resultaten hebben uitsluitend betrekking op de monsters, zoals die door u voor analyse ter beschikking werden gesteld.

Het onderzoek is, met uitzondering van eventueel uitbesteed onderzoek, uitgevoerd door Eurofins Omegam volgens de methoden zoals ze zijn vastgelegd in het geldende accreditatie-certificaat L086 en/of in de bundel "Analysevoorschriften Eurofins Omegam". De in dit onderzoek uitgevoerde onderzoeksmethoden van de geaccrediteerde analyses zijn in een aparte bijlage als onderdeel van dit analyse-certificaat opgenomen. De methoden zijn, voor zover mogelijk, ontleend aan de accreditatieprogramma's/schema's en NEN- EN- en/of ISO-voorschriften.

Ik wijs u erop dat het analyse-certificaat alleen in zijn geheel mag worden gereproduceerd. Ik vertrouw erop uw opdracht volledig en naar tevredenheid te hebben uitgevoerd. Heeft u naar aanleiding van deze rapportage nog vragen, dan verzoek ik u contact op te nemen met onze klantenservice.

Hoogachtend,
namens Eurofins Omegam,



Ing. J. Tukker
Manager productie

Op dit certificaat zijn onze algemene voorwaarden van toepassing.
Dit analyse-certificaat mag niet anders dan in zijn geheel worden gereproduceerd.

A N A L Y S E C E R T I F I C A A T

Project code : 972080
Project omschrijving : 190206-NEN/VOA G.J.J. Kappertweg 2 Wesepe.
Opdrachtgever : Hunneman Milieu-Advies

Monsterreferenties
6165471 = 1, 16-1: 190-290

Opgegeven bemonsteringsdatum : 25/11/2019
Ontvangstdatum opdracht : 26/11/2019
Startdatum : 26/11/2019
Monstercode : 6165471
Matrix : Grondwater

Organische parameters - niet aromatisch

S minerale olie (florisil clean-up) µg/l < 50

A N A L Y S E C E R T I F I C A A T

Project code : 972080
Project omschrijving : 190206-NEN/VOA G.J.J. Kappertweg 2 Wesepe.
Opdrachtgever : Hunneman Milieu-Advies

Barcodeschema's

<i>Monstercode</i>	<i>Uw referentie</i>	<i>monster</i>	<i>diepte</i>	<i>barcode</i>
6165471	1, 16-1: 190-290	1	1.9-2.9	0361099YA

A N A L Y S E C E R T I F I C A A T

Project code : 972080
Project omschrijving : 190206-NEN/VOA G.J.J. Kappertweg 2 Wesepe.
Opdrachtgever : Hunneman Milieu-Advies

Analysemethoden in Grondwater (AS3000)

AS3000

In dit analysecertificaat zijn de met 'S' gemerkte analyses uitgevoerd volgens de analysemethoden beschreven in het "Accreditatieschema Laboratoriumanalyses voor grond-, waterbodem- en grondwateronderzoek (AS SIKB 3000)". Het laboratoriumonderzoek is uitgevoerd volgens de onderstaande analysemethoden. Deze analyses zijn vastgelegd in het geldende accreditatie-certificaat met bijbehorende verrichtingenlijst L086 van Eurofins Omegam BV.

Minerale olie (florisil clean-up) : Conform AS3110 prestatieblad 5

Hunneman Milieu-Advies
T.a.v. de heer J.A.G. Hunneman
Barkstraat 5
8102GV RAALTE

Uw kenmerk : 190206-NEN/VOA G.J.J. Kappertweg 2 Wesepe.
Ons kenmerk : Project 954069
Validatieref. : 954069_certificaat_v1
Opdrachtverificatiecode: OGOQ-UVCY-SXYG-WAPA
Bijlage(n) : 3 tabel(len) + 1 oliechromatogram(men) + 2 bijlage(n)

Amsterdam, 18 oktober 2019

Hierbij zend ik u de resultaten van het laboratoriumonderzoek dat op uw verzoek is uitgevoerd in de door u aangeboden monsters.

De resultaten hebben uitsluitend betrekking op de monsters, zoals die door u voor analyse ter beschikking werden gesteld.

Het onderzoek is, met uitzondering van eventueel uitbesteed onderzoek, uitgevoerd door Eurofins Omegam volgens de methoden zoals ze zijn vastgelegd in het geldende accreditatie-certificaat L086 en/of in de bundel "Analysevoorschriften Eurofins Omegam". De in dit onderzoek uitgevoerde onderzoeksmethoden van de geaccrediteerde analyses zijn in een aparte bijlage als onderdeel van dit analyse-certificaat opgenomen. De methoden zijn, voor zover mogelijk, ontleend aan de accreditatieprogramma's/schema's en NEN- EN- en/of ISO-voorschriften.

Ik wijs u erop dat het analyse-certificaat alleen in zijn geheel mag worden gereproduceerd. Ik vertrouw erop uw opdracht volledig en naar tevredenheid te hebben uitgevoerd. Heeft u naar aanleiding van deze rapportage nog vragen, dan verzoek ik u contact op te nemen met onze klantenservice.

Hoogachtend,
namens Eurofins Omegam,



Ing. J. Tukker
Manager productie

Op dit certificaat zijn onze algemene voorwaarden van toepassing.
Dit analyse-certificaat mag niet anders dan in zijn geheel worden gereproduceerd.

ANALYSECERTIFICAAT

Project code : 954069
Project omschrijving : 190206-NEN/VOA G.J.J. Kappertweg 2 Wesepe.
Opdrachtgever : Hunneman Milieu-Advies

Monsterreferenties

6117965 = Peilbuis, 23-1: 170-270

6117966 = Peilbuis, 27-1: 180-280

Opgegeven bemonsteringsdatum :	15/10/2019	15/10/2019
Ontvangstdatum opdracht :	15/10/2019	15/10/2019
Startdatum :	15/10/2019	15/10/2019
Monstercode :	6117965	6117966
Matrix :	Grondwater	Grondwater

Organische parameters - niet aromatisch

S minerale olie (florisil clean-up)	µg/l	< 50	< 50
-------------------------------------	------	------	------

Organische parameters - aromatisch
Vluchtige aromaten:

S benzeen	µg/l	< 0,2	< 0,2
S ethylbenzeen	µg/l	< 0,2	< 0,2
S naftaleen	µg/l	< 0,02	< 0,02
S o-xyleen	µg/l	< 0,1	< 0,1
S toluen	µg/l	< 0,2	< 0,2
S xyleen (som m+p)	µg/l	< 0,2	< 0,2
S som xylenen	µg/l	0,2	0,2
som aromaten BTEX	µg/l	0,6	0,6

ANALYSECERTIFICAAT

Project code : 954069
Project omschrijving : 190206-NEN/VOA G.J.J. Kappertweg 2 Wesepe.
Opdrachtgever : Hunneman Milieu-Advies

Monsterreferenties

6117967 = Peilbuis, 16-1: 190-290

Opgegeven bemonsteringsdatum : 15/10/2019
Ontvangstdatum opdracht : 15/10/2019
Startdatum : 15/10/2019
Monstercode : 6117967
Matrix : Grondwater

Anorganische parameters - metalen
Metalen ICP-MS (opgelost):

S arseen (As)	µg/l	7,3
S barium (Ba)	µg/l	88
S cadmium (Cd)	µg/l	< 0,2
S chroom (Cr)	µg/l	1,8
S kobalt (Co)	µg/l	< 2
S koper (Cu)	µg/l	33
S kwik (Hg) (niet vluchtig)	µg/l	< 0,05
S lood (Pb)	µg/l	< 2
S molybdeen (Mo)	µg/l	3,2
S nikkel (Ni)	µg/l	40
S zink (Zn)	µg/l	12

Organische parameters - niet aromatisch

S minerale olie (florisil clean-up) µg/l 620

Organische parameters - aromatisch
Vluchtige aromaten:

S benzeen	µg/l	< 0,2
S ethylbenzeen	µg/l	< 0,2
S naftaleen	µg/l	< 0,02
S o-xyleen	µg/l	< 0,1
S styreen	µg/l	< 0,2
S toluen	µg/l	< 0,2
S xyleen (som m+p)	µg/l	< 0,2
S som xylenen	µg/l	0,2

Organische parameters - gehalogeneerd
Vluchtige chlooralifaten:

S 1,1,1-trichloorethaan	µg/l	< 0,1
S 1,1,2-trichloorethaan	µg/l	< 0,1
S 1,1-dichloorethaan	µg/l	< 0,2
S 1,1-dichlooretheen	µg/l	< 0,1
S 1,1-dichloorpropaan	µg/l	< 0,2
S 1,2-dichloorethaan	µg/l	< 0,2
S 1,2-dichloorpropaan	µg/l	< 0,2
S 1,3-dichloorpropaan	µg/l	< 0,2
S cis-1,2-dichlooretheen	µg/l	< 0,1
S dichloormethaan	µg/l	< 0,2
S monochlooretheen (vinylchloride)	µg/l	< 0,2
S tetrachlooretheen	µg/l	< 0,1
S tetrachloormethaan	µg/l	< 0,1
S trans-1,2-dichlooretheen	µg/l	< 0,1
S trichlooretheen	µg/l	< 0,2
S trichloormethaan	µg/l	< 0,2
S som C+T dichlooretheen	µg/l	0,1
S som dichloorpropanen	µg/l	0,4

Vluchtige gehalogeneerde alifaten - divers:

S tribroommethaan (bromofom) µg/l < 0,2

Dit analyse-certificaat, inclusief voorblad en eventuele bijlage(n), mag niet anders dan in zijn geheel worden gereproduceerd.

- De met een 'Q' gemerkte analyses zijn door RvA geaccrediteerd (registratienummer L086).

- De met een 'S' gemerkte analyses zijn door RvA geaccrediteerd (L086) en op basis van het schema AS 3000 erkend.

Opdrachtverificatiecode: OGOQ-UVCY-SXYG-WAPA

Ref.: 954069_certificaat_v1

A N A L Y S E C E R T I F I C A A T

Project code : 954069
Project omschrijving : 190206-NEN/VOA G.J.J. Kappertweg 2 Wesepe.
Opdrachtgever : Hunneman Milieu-Advies

Opmerkingen m.b.t. analyses

Opmerking(en) algemeen

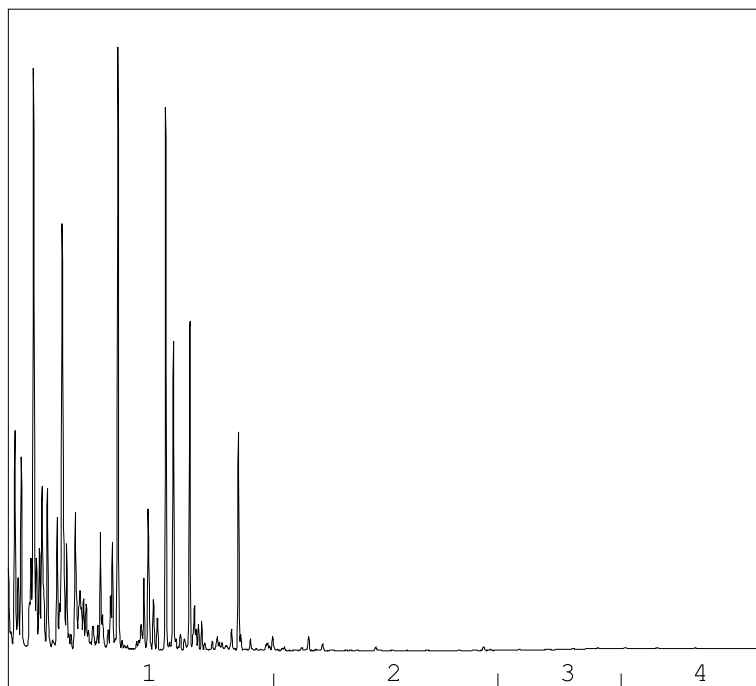
Sommatie van concentraties voor groepsparameters

De sommatie is uitgevoerd volgens AS3000 paragraaf 2.5.2 en bijlage 3.

OLIE-ONDERZOEK

Monstercode : 6117967
Project omschrijving : 190206-NEN/VOA G.J.J. Kappertweg 2 Wesepe.
Uw referentie : Peilbuis, 16-1: 190-290
Methode : minerale olie (florisil clean-up)

OLIECHROMATOGRAM



→
oliefractieverdeling

OLIEFRACTIEVERDELING

1) fractie > C10 - C19	99 %
2) fractie C19 - C29	1 %
3) fractie C29 - C35	<1 %
4) fractie C35 -< C40	<1 %

minerale olie gehalte: 620 µg/l

Minerale olie

Interpretatie: raadpleeg voor de typering van de oliesoort de OMEGAM oliebibliotheek.

De hoogte van de signalen is geen maat voor de concentratie van de olie in het monster.
(Het chromatogram heeft een variabele schaalindeling)

Bij een minerale olie gehalte kleiner dan de rapportagegrens worden geen oliefracties weergegeven.

Dit analyse-certificaat, inclusief voorblad en eventuele bijlage(n), mag niet anders dan in zijn geheel worden gereproduceerd.

ANALYSECERTIFICAAT

Project code : 954069
Project omschrijving : 190206-NEN/VOA G.J.J. Kappertweg 2 Wesepe.
Opdrachtgever : Hunneman Milieu-Advies

Barcode-schema's

<i>Monstercode</i>	<i>Uw referentie</i>	<i>monster</i>	<i>diepte</i>	<i>barcode</i>
6117965	Peilbuis, 23-1: 170-270	1	1.7-2.7	0360925YA
6117966	Peilbuis, 27-1: 180-280	1	1.8-2.8	0360920YA
6117967	Peilbuis, 16-1: 190-290	1	1.9-2.9	0353934YA
		1	1.9-2.9	0273817MM

ANALYSECERTIFICAAT

Project code : 954069
Project omschrijving : 190206-NEN/VOA G.J.J. Kappertweg 2 Wesepe.
Opdrachtgever : Hunneman Milieu-Advies

Analysemethoden in Grondwater (AS3000)

AS3000

In dit analysecertificaat zijn de met 'S' gemerkte analyses uitgevoerd volgens de analysemethoden beschreven in het "Accreditatieschema Laboratoriumanalyses voor grond-, waterbodem- en grondwateronderzoek (AS SIKB 3000)". Het laboratoriumonderzoek is uitgevoerd volgens de onderstaande analysemethoden. Deze analyses zijn vastgelegd in het geldende accreditatie-certificaat met bijbehorende verrichtingenlijst L086 van Eurofins Omegam BV.

Arseen (As)	: Conform AS3150 prestatieblad 1 en gelijkwaardig aan NEN-EN-ISO 17294-2
Barium (Ba)	: Conform AS3110 prestatieblad 3 en gelijkwaardig aan NEN-EN-ISO 17294-2
Cadmium (Cd)	: Conform AS3110 prestatieblad 3 en gelijkwaardig aan NEN-EN-ISO 17294-2
Chroom (Cr)	: Conform AS3150 prestatieblad 1 en gelijkwaardig aan NEN-EN-ISO 17294-2
Kobalt (Co)	: Conform AS3110 prestatieblad 3 en gelijkwaardig aan NEN-EN-ISO 17294-2
Koper (Cu)	: Conform AS3110 prestatieblad 3 en gelijkwaardig aan NEN-EN-ISO 17294-2
Kwik (Hg) (niet vluchtig)	: Conform AS3110 prestatieblad 3 en gelijkwaardig aan NEN-EN-ISO 17294-2
Lood (Pb)	: Conform AS3110 prestatieblad 3 en gelijkwaardig aan NEN-EN-ISO 17294-2
Molybdeen (Mo)	: Conform AS3110 prestatieblad 3 en gelijkwaardig aan NEN-EN-ISO 17294-2
Nikkel (Ni)	: Conform AS3110 prestatieblad 3 en gelijkwaardig aan NEN-EN-ISO 17294-2
Zink (Zn)	: Conform AS3110 prestatieblad 3 en gelijkwaardig aan NEN-EN-ISO 17294-2
Minerale olie (florisil clean-up)	: Conform AS3110 prestatieblad 5
Aromaten (BTEXXN)	: Conform AS3130 prestatieblad 1
Styreen	: Conform AS3130 prestatieblad 1
Chlooralifaten	: Conform AS3130 prestatieblad 1
Vinylchloride	: Conform AS3130 prestatieblad 1

AL-West B.V.

Dortmundstraat 16B, 7418 BH Deventer, the Netherlands
Tel. +31(0)570 788110, Fax +31(0)570 788108
e-Mail: info@al-west.nl, www.al-west.nl

Hunneman Milieu-Advies Raalte B.V.
Sjors Hunneman
Barkstraat 5
8102 GV RAALTE

Datum 10.10.2019
Relatienr 35003557
Opdrachtnr. 886396

ANALYSERAPPORT

Opdracht 886396 Bodem / Eluaat

Opdrachtgever 35003557 Hunneman Milieu-Advies Raalte B.V.
Uw referentie 190206 NEN/VOA G.J.J. Kappertweg 2, Wesepe.
Opdrachtacceptatie 27.09.19
Monsternemer Opdrachtgever

Geachte heer, mevrouw,

Hierbij zenden wij u de resultaten van het door u aangevraagde laboratoriumonderzoek.
De analyses zijn, tenzij anders vermeld, geaccrediteerd volgens NEN-EN-ISO/IEC 17025 en uitgevoerd overeenkomstig de onderzoeksmethoden die worden genoemd in de meest actuele versie van onze verrichtingenlijst van de Raad voor Accreditatie, accreditatienummer L005.

De analyses zijn, tenzij anders vermeld, uitgevoerd overeenkomstig onze erkenning voor de werkzaamheid "Analyse voor milieuhygiënisch bodemonderzoek" van het Besluit Bodemkwaliteit.

De parameter-specifieke meetonzekerheid en informatie over de berekeningsmethode zijn op aanvraag beschikbaar.

Dit rapport mag alleen in zijn geheel worden gereproduceerd. Eventuele bijlagen zijn onderdeel van het rapport.

Indien u nog vragen heeft of aanvullende informatie wenst, verzoeken wij u om contact op te nemen met Klantenservice.

Wij vertrouwen U met de toegezonden informatie van dienst te zijn.

Met vriendelijke groet,



AL-West B.V. Dhr. Jan Godlieb, Tel. +31/570788113
Klantenservice

AL-West B.V.

Dortmundstraat 16B, 7418 BH Deventer, the Netherlands
Tel. +31(0)570 788110, Fax +31(0)570 788108
e-Mail: info@al-west.nl, www.al-west.nl



AGROLAB GROUP

Your labs. Your service.

Opdracht 886396 Bodem / Eluaat

Monsternr.	Monstername	Monsteromschrijving
410264	27.09.2019	Ruimtelijke eenheid, RE-01: 0-20
410265	27.09.2019	Ruimtelijke eenheid, RE-02: 0-20
410266	27.09.2019	Ruimtelijke eenheid, RE-03: 0-20
410267	27.09.2019	Ruimtelijke eenheid, RE-04: 0-20
410268	27.09.2019	Ruimtelijke eenheid, RE-05: 0-50

Eenheid	410264	410265	410266	410267	410268
	Ruimtelijke eenheid, RE-01: 0-20	Ruimtelijke eenheid, RE-02: 0-20	Ruimtelijke eenheid, RE-03: 0-20	Ruimtelijke eenheid, RE-04: 0-20	Ruimtelijke eenheid, RE-05: 0-50

Asbestbepaling in grond/puin

Zie bijlage voor toelichting asbestanalyse	++	++	++	++	++
--	----	----	----	----	----

Overig onderzoek

S Asbest RPS Grond (NEN5898) mg/kg Ds	10	2,1	410	4,5	<1,0
---------------------------------------	----	-----	-----	-----	------

De parameters die in dit document worden vermeld, zijn geaccrediteerd volgens ISO / IEC 17025: 2005. Alleen niet-geaccrediteerde parameters / resultaten zijn gemarkeerd met het symbool "n".

AL-West B.V.

Dortmundstraat 16B, 7418 BH Deventer, the Netherlands
Tel. +31(0)570 788110, Fax +31(0)570 788108
e-Mail: info@al-west.nl, www.al-west.nl

Opdracht 886396 Bodem / Eluaat

Monsternr.	Monstername	Monsteromschrijving
410269	27.09.2019	Ruimtelijke eenheid, RE-07: 0-50, RE-06: 0-50

Eenheid 410269
Ruimtelijke eenheid, RE-07: 0-50,
RE-06: 0-50

Asbestbepaling in grond/puin

Zie bijlage voor toelichting asbestanalyse	++
--	-----------

Overig onderzoek

S Asbest RPS Grond (NEN5898) mg/kg Ds	0,74
---------------------------------------	-------------

S) Erkend volgens AS SIKB 3000

Begin van de analyses: 28.09.2019

Einde van de analyses: 10.10.2019

De onderzoeksresultaten hebben alleen betrekking op het aangeleverde monstermateriaal. Monsters met onbekende herkomst kunnen slechts beperkt gecontroleerd worden op plausibiliteit.



AL-West B.V. Dhr. Jan Godlieb, Tel. +31/570788113
Klantenservice

Toegepaste methoden

conform NEN 5898(RP) v): Asbest RPS Grond (NEN5898)

<Geen informatie>: Zie bijlage voor toelichting asbestanalyse

v) Geaccrediteerde methode extern lab

Extern geleverde service door

(RP) RPS, Minervum 7002, 4817 ZL Breda

Methode
conform NEN 5898

De parameters die in dit document worden vermeld, zijn geaccrediteerd volgens ISO / IEC 17025: 2005. Alleen niet-geaccrediteerde parameters / resultaten zijn gematkeerd met het symbool "++".

Analysecertificaat

Datum rapportage 10-10-2019

Monsternummer: 19-165164

Rapportnummer: 1910-0243_01

Ordernummer RPS 1910-0243
Ordernummer opdrachtgever DV 410264 - DV 410269
Opdrachtgever AL-West B.V.
 Dortmundstraat 16-b
 7418 BH Deventer
Datum order 02-10-2019
Datum analyse 10-10-2019
Monstergegevens afkomstig van Opdrachtgever
Monsternummer opdrachtgever DV 410264
Barcode (a99900690198)
Datum monstername 27-09-2019
Adres monstername
Monsternamepunt Ruimterlijke eenheid, RE-01: 0-20

RPS analyse bv

 E asbest@rps.nl
 W www.rps.nl

Breda

 Minervum 7002
 Postbus 3440
 4800 DK Breda

T 088 99 04 720

Zwolle

 Ampèrestraat 35
 Postbus 40172
 8004 DD Zwolle

T 088 99 04 755

Opmerking**Soort monster** Grond (14,152kg nat ingezet)

De analyse is uitgevoerd door RPS analyse: vestiging Breda

Onderzoeksmethode: conform NEN 5898. (Monstername conform: NEN 5707)

Droog gewicht <20mm (kg) 12,185

	Gewicht	Gew mat	N	Percentage grond onderzocht	Chrysotiel	Amosiet	Crocidoliet	Hechtgebonden	Niet hechtgebonden	Totaal
	kg	gram		%	mg	mg	mg	mg	mg	mg
8-20 mm	0,010	0,007	35	100,0	6,3	-	-	-	6,3	6,3
4-8 mm	0,032	0,010	50	100,0	9,0	-	-	-	9,0	9,0
2-4 mm	0,042	0,010	50	100,0	9,0	-	-	-	9,0	9,0
1-2 mm	0,128	0,030	50	33,3	27,0	-	-	-	27,0	27,0
0,5-1 mm	0,420	0,084	50	11,9	75,6	-	-	-	75,6	75,6
< 0,5 mm	11,555	0,000	0	-	LB>3	-	-	-	-	LB
Totaal	12,185	0,141	235		127,0	-	-	-	127,0	127,0

	Totaal Chrysotiel	Totaal Amosiet	Totaal Crocidoliet	Totaal hechtgebonden	Totaal niet hechtgebonden	Totaal asbest
Totaal asbest (mg/kg d.s.)	10	-	-	-	10	10
Ondergrens (mg/kg d.s.)	7,7	-	-	-	7,7	7,7
Bovengrens (mg/kg d.s.)	14	-	-	-	14	14

Droge stof 86,1 % (m/m) *

Gewogen asbest (mg/kg d.s.)

10

Aangetroffen asbesthoudend materiaal:

Losse bundels; Chrysotiel 80-100%

Angele de Leeuw

Labcoördinator



Analysecertificaat

Datum rapportage 10-10-2019

Monsternummer: 19-165164

Rapportnummer: 1910-0243_01

Ordernummer RPS	1910-0243
Ordernummer opdrachtgever	DV 410264 - DV 410269
Opdrachtgever	AL-West B.V. Dortmundstraat 16-b 7418 BH Deventer
Datum order	02-10-2019
Datum analyse	10-10-2019
Monstergegevens afkomstig van	Opdrachtgever
Monsternummer opdrachtgever	DV 410264
Barcode	(a99900690198)
Datum monstername	27-09-2019
Adres monstername	
Monsternamepunt	Ruimterlijke eenheid, RE-01: 0-20
Opmerking	
Soort monster	Grond (14,152kg nat ingezet)

Toelichting

* Droge stof is volgens eigen methode.

- = Niet aantoonbaar

< = Het totaal asbest (mg/kg d.s.) bevindt zich onder de bepalingsgrens

N = Het aantal stukken asbesthoudend materiaal dat is geteld in het onderzochte deel van de desbetreffende fractie

LB > 3 betekent meer dan 3 losse vezels en/of vezelbundels

LB <= 3 betekent 1-3 losse vezels en/of vezelbundels

Bij aantreffen van NIET-hechtgebonden asbesthoudende materialen wordt 10 gram van de fractie <0,5mm kwalitatief onderzocht. Indien relevant voor het onderzoek dient op deze fractie tevens analyse m.b.v.

SEM/EDX uitgevoerd te worden.

De resultaten hebben uitsluitend betrekking op het aangeboden monster.

Opmerking: indien de monstername uitgevoerd is door derden is RPS analyse bv niet verantwoordelijk voor de representativiteit van de monstername.

Boven- en ondergrenzen zijn bepaald m.b.v. het 95% betrouwbaarheidsinterval.

Alleen aan het originele complete analyse certificaat kunnen rechten worden ontleend.

Analyses conform NEN5898 worden uitgevoerd onder AS3000; pakket 3070/3270 en AP04-A; pakket SG6/SB5.



Angele de Leeuw

Labcoördinator

Analysecertificaat

Datum rapportage 10-10-2019

Monsternummer: 19-165165

Rapportnummer: 1910-0243_01

Ordernummer RPS 1910-0243
Ordernummer opdrachtgever DV 410264 - DV 410269
Opdrachtgever AL-West B.V.
 Dortmundstraat 16-b
 7418 BH Deventer
Datum order 02-10-2019
Datum analyse 10-10-2019
Monstergegevens afkomstig van Opdrachtgever
Monsternummer opdrachtgever DV 410265
Barcode (a99900690200)
Datum monstername 27-09-2019
Adres monstername
Monsternamepunt Ruimterlijke eenheid, RE-02: 0-20

RPS analyse bv

 E asbest@rps.nl
 W www.rps.nl

Breda

 Minervum 7002
 Postbus 3440
 4800 DK Breda

T 088 99 04 720

Zwolle

 Ampèrestraat 35
 Postbus 40172
 8004 DD Zwolle

T 088 99 04 755

Opmerking**Soort monster** Grond (15,341kg nat ingezet)

De analyse is uitgevoerd door RPS analyse: vestiging Breda

Onderzoeksmethode: conform NEN 5898. (Monstername conform: NEN 5707)

Droog gewicht <20mm (kg) 13,518

	Gewicht	Gew mat	N	Percentage grond onderzocht	Chrysotiel	Amosiet	Crocidoliet	Hechtgebonden	Niet hechtgebonden	Totaal
	kg	gram		%	mg	mg	mg	mg	mg	mg
8-20 mm	0,132	0,000	0	100,0	-	-	-	-	-	-
4-8 mm	0,097	0,000	0	100,0	-	-	-	-	-	-
2-4 mm	0,117	0,000	0	100,0	-	-	-	-	-	-
1-2 mm	0,254	0,006	30	100,0	4,8	-	-	-	4,8	4,8
0,5-1 mm	0,602	0,030	50	33,3	24,0	-	-	-	24,0	24,0
< 0,5 mm	12,316	0,000	0	-	LB>3	-	-	-	-	LB
Totaal	13,518	0,036	80		28,8	-	-	-	28,8	28,8

	Totaal Chrysotiel	Totaal Amosiet	Totaal Crocidoliet	Totaal hechtgebonden	Totaal niet hechtgebonden	Totaal asbest
Totaal asbest (mg/kg d.s.)	2,1	-	-	-	2,1	2,1
Ondergrens (mg/kg d.s.)	1,4	-	-	-	1,4	1,4
Bovengrens (mg/kg d.s.)	3,1	-	-	-	3,1	3,1

Droge stof 88,1 % (m/m) *

Gewogen asbest (mg/kg d.s.)

2,1

Aangetroffen asbesthoudend materiaal:

Losse bundels; Chrysotiel 60 - 100%

Angele de Leeuw

Labcoördinator



Analysecertificaat

Datum rapportage 10-10-2019

Monsternummer: 19-165165

Rapportnummer: 1910-0243_01

Ordernummer RPS	1910-0243
Ordernummer opdrachtgever	DV 410264 - DV 410269
Opdrachtgever	AL-West B.V. Dortmundstraat 16-b 7418 BH Deventer
Datum order	02-10-2019
Datum analyse	10-10-2019
Monstergegevens afkomstig van	Opdrachtgever
Monsternummer opdrachtgever	DV 410265
Barcode	(a99900690200)
Datum monstername	27-09-2019
Adres monstername	
Monsternamepunt	Ruimterlijke eenheid, RE-02: 0-20
Opmerking	
Soort monster	Grond (15,341kg nat ingezet)

Toelichting

* Droge stof is volgens eigen methode.

- = Niet aantoonbaar

< = Het totaal asbest (mg/kg d.s.) bevindt zich onder de bepalingsgrens

N = Het aantal stukken asbesthoudend materiaal dat is geteld in het onderzochte deel van de desbetreffende fractie

LB > 3 betekent meer dan 3 losse vezels en/of vezelbundels

LB <= 3 betekent 1-3 losse vezels en/of vezelbundels

Bij aantreffen van NIET-hechtgebonden asbesthoudende materialen wordt 10 gram van de fractie <0,5mm kwalitatief onderzocht. Indien relevant voor het onderzoek dient op deze fractie tevens analyse m.b.v.

SEM/EDX uitgevoerd te worden.

De resultaten hebben uitsluitend betrekking op het aangeboden monster.

Opmerking: indien de monstername uitgevoerd is door derden is RPS analyse bv niet verantwoordelijk voor de representativiteit van de monstername.

Boven- en ondergrenzen zijn bepaald m.b.v. het 95% betrouwbaarheidsinterval.

Alleen aan het originele complete analyse certificaat kunnen rechten worden ontleend.

Analyses conform NEN5898 worden uitgevoerd onder AS3000; pakket 3070/3270 en AP04-A; pakket SG6/SB5.



Angele de Leeuw

Labcoördinator

Analysecertificaat

Datum rapportage 10-10-2019

Monsternummer: 19-165166

Rapportnummer: 1910-0243_01

Ordernummer RPS 1910-0243
Ordernummer opdrachtgever DV 410264 - DV 410269
Opdrachtgever AL-West B.V.
 Dortmundstraat 16-b
 7418 BH Deventer
Datum order 02-10-2019
Datum analyse 10-10-2019
Monstergegevens afkomstig van Opdrachtgever
Monsternummer opdrachtgever DV 410266
Barcode (a99900690190)
Datum monstername 27-09-2019
Adres monstername
Monsternamepunt Ruimterlijke eenheid, RE-03: 0-20

RPS analyse bv

 E asbest@rps.nl
 W www.rps.nl

Breda

 Minervum 7002
 Postbus 3440
 4800 DK Breda

T 088 99 04 720

Zwolle

 Ampèrestraat 35
 Postbus 40172
 8004 DD Zwolle

T 088 99 04 755

Opmerking**Soort monster** Grond (15,122kg nat ingezet)

De analyse is uitgevoerd door RPS analyse: vestiging Breda

Onderzoeksmethode: conform NEN 5898. (Monstername conform: NEN 5707)

Droog gewicht <20mm (kg) 12,812

	Gewicht	Gew mat	N	Percentage grond onderzocht	Chrysotiel	Amosiet	Crocidoliet	Hechtgebonden	Niet hechtgebonden	Totaal
	kg	gram		%	mg	mg	mg	mg	mg	mg
8-20 mm	0,045	3,078	5	100,0	384,7	-	-	384,7	-	384,7
4-8 mm	0,063	0,556	50	1,8	444,4	-	-	-	444,4	444,4
2-4 mm	0,088	3,333	50	0,3	2666,7	-	-	-	2666,7	2666,7
1-2 mm	0,199	1,667	50	0,6	1333,3	-	-	-	1333,3	1333,3
0,5-1 mm	0,557	0,476	50	2,1	381,0	-	-	-	381,0	381,0
< 0,5 mm	11,861	0,000	0	-	LB>3	-	-	-	-	LB
Totaal	12,812	9,110	205		5210,1	-	-	384,7	4825,4	5210,1

	Totaal Chrysotiel	Totaal Amosiet	Totaal Crocidoliet	Totaal hechtgebonden	Totaal niet hechtgebonden	Totaal asbest
Totaal asbest (mg/kg d.s.)	407	-	-	30	377	410
Ondergrens (mg/kg d.s.)	242	-	-	24	218	240
Bovengrens (mg/kg d.s.)	647	-	-	36	611	650

Droge stof 84,7 % (m/m) *

Gewogen asbest (mg/kg d.s.)

410

Aangetroffen asbesthoudend materiaal:

Plaatmateriaal; Chrysotiel 10-15%

Losse bundels; Chrysotiel 60 - 100%

Angele de Leeuw

Labcoördinator



Analysecertificaat

Datum rapportage 10-10-2019

Monsternummer: 19-165166

Rapportnummer: 1910-0243_01

Ordernummer RPS	1910-0243
Ordernummer opdrachtgever	DV 410264 - DV 410269
Opdrachtgever	AL-West B.V. Dortmundstraat 16-b 7418 BH Deventer
Datum order	02-10-2019
Datum analyse	10-10-2019
Monstergegevens afkomstig van	Opdrachtgever
Monsternummer opdrachtgever	DV 410266
Barcode	(a99900690190)
Datum monstername	27-09-2019
Adres monstername	
Monsternamepunt	Ruimterlijke eenheid, RE-03: 0-20
Opmerking	
Soort monster	Grond (15,122kg nat ingezet)

Toelichting

* Droge stof is volgens eigen methode.

- = Niet aantoonbaar

< = Het totaal asbest (mg/kg d.s.) bevindt zich onder de bepalingsgrens

N = Het aantal stukken asbesthoudend materiaal dat is geteld in het onderzochte deel van de desbetreffende fractie

LB > 3 betekent meer dan 3 losse vezels en/of vezelbundels

LB <= 3 betekent 1-3 losse vezels en/of vezelbundels

Bij aantreffen van NIET-hechtgebonden asbesthoudende materialen wordt 10 gram van de fractie <0,5mm kwalitatief onderzocht. Indien relevant voor het onderzoek dient op deze fractie tevens analyse m.b.v.

SEM/EDX uitgevoerd te worden.

De resultaten hebben uitsluitend betrekking op het aangeboden monster.

Opmerking: indien de monstername uitgevoerd is door derden is RPS analyse bv niet verantwoordelijk voor de representativiteit van de monstername.

Boven- en ondergrenzen zijn bepaald m.b.v. het 95% betrouwbaarheidsinterval.

Alleen aan het originele complete analyse certificaat kunnen rechten worden ontleend.

Analyses conform NEN5898 worden uitgevoerd onder AS3000; pakket 3070/3270 en AP04-A; pakket SG6/SB5.



Angele de Leeuw

Labcoördinator

Analysecertificaat

Datum rapportage 10-10-2019

Monsternummer: 19-165167

Rapportnummer: 1910-0243_01

Ordernummer RPS 1910-0243
Ordernummer opdrachtgever DV 410264 - DV 410269
Opdrachtgever AL-West B.V.
 Dortmundstraat 16-b
 7418 BH Deventer
Datum order 02-10-2019
Datum analyse 10-10-2019
Monstergegevens afkomstig van Opdrachtgever
Monsternummer opdrachtgever DV 410267
Barcode (a99900692777)
Datum monstername 27-09-2019
Adres monstername
Monsternamepunt Ruimterlijke eenheid, RE-04: 0-20

RPS analyse bv

 E asbest@rps.nl
 W www.rps.nl

Breda

 Minervum 7002
 Postbus 3440
 4800 DK Breda

T 088 99 04 720

Zwolle

 Ampèrestraat 35
 Postbus 40172
 8004 DD Zwolle

T 088 99 04 755

Opmerking**Soort monster** Grond (17,654kg nat ingezet)

De analyse is uitgevoerd door RPS analyse: vestiging Breda

Onderzoeksmethode: conform NEN 5898. (Monstername conform: NEN 5707)

Droog gewicht <20mm (kg) 15,526

	Gewicht	Gew mat	N	Percentage grond onderzocht	Chrysotiel	Amosiet	Crocidoliet	Hechtgebonden	Niet hechtgebonden	Totaal
	kg	gram		%	mg	mg	mg	mg	mg	mg
8-20 mm	0,118	0,000	0	100,0	-	-	-	-	-	-
4-8 mm	0,218	0,000	0	100,0	-	-	-	-	-	-
2-4 mm	0,259	0,009	2	100,0	2,1	-	-	-	2,1	2,1
1-2 mm	0,474	0,010	50	100,0	8,0	-	-	-	8,0	8,0
0,5-1 mm	1,509	0,075	50	13,3	60,2	-	-	-	60,2	60,2
< 0,5 mm	12,949	0,000	0	-	LB>3	-	-	-	-	LB
Totaal	15,526	0,095	102		70,3	-	-	-	70,3	70,3

	Totaal Chrysotiel	Totaal Amosiet	Totaal Crocidoliet	Totaal hechtgebonden	Totaal niet hechtgebonden	Totaal asbest
Totaal asbest (mg/kg d.s.)	4,5	-	-	-	4,5	4,5
Ondergrens (mg/kg d.s.)	2,7	-	-	-	2,7	2,7
Bovengrens (mg/kg d.s.)	7	-	-	-	7	7

Droge stof 87,9 % (m/m) *

Gewogen asbest (mg/kg d.s.)

4,5

Aangetroffen asbesthoudend materiaal:

Plaatmateriaal; Chrysotiel 15-30%

Losse bundels; Chrysotiel 60 - 100%

Angele de Leeuw

Labcoördinator



Analysecertificaat

Datum rapportage 10-10-2019

Monsternummer: 19-165167

Rapportnummer: 1910-0243_01

Ordernummer RPS	1910-0243
Ordernummer opdrachtgever	DV 410264 - DV 410269
Opdrachtgever	AL-West B.V. Dortmundstraat 16-b 7418 BH Deventer
Datum order	02-10-2019
Datum analyse	10-10-2019
Monstergegevens afkomstig van	Opdrachtgever
Monsternummer opdrachtgever	DV 410267
Barcode	(a99900692777)
Datum monstername	27-09-2019
Adres monstername	
Monsternamepunt	Ruimterlijke eenheid, RE-04: 0-20
Opmerking	
Soort monster	Grond (17,654kg nat ingezet)

Toelichting

* Droge stof is volgens eigen methode.

- = Niet aantoonbaar

< = Het totaal asbest (mg/kg d.s.) bevindt zich onder de bepalingsgrens

N = Het aantal stukken asbesthoudend materiaal dat is geteld in het onderzochte deel van de desbetreffende fractie

LB > 3 betekent meer dan 3 losse vezels en/of vezelbundels

LB <= 3 betekent 1-3 losse vezels en/of vezelbundels

Bij aantreffen van NIET-hechtgebonden asbesthoudende materialen wordt 10 gram van de fractie <0,5mm kwalitatief onderzocht. Indien relevant voor het onderzoek dient op deze fractie tevens analyse m.b.v.

SEM/EDX uitgevoerd te worden.

De resultaten hebben uitsluitend betrekking op het aangeboden monster.

Opmerking: indien de monstername uitgevoerd is door derden is RPS analyse bv niet verantwoordelijk voor de representativiteit van de monstername.

Boven- en ondergrenzen zijn bepaald m.b.v. het 95% betrouwbaarheidsinterval.

Alleen aan het originele complete analyse certificaat kunnen rechten worden ontleend.

Analyses conform NEN5898 worden uitgevoerd onder AS3000; pakket 3070/3270 en AP04-A; pakket SG6/SB5.



Angele de Leeuw

Labcoördinator

Analysecertificaat

Datum rapportage 10-10-2019

Monsternummer: 19-165168

Rapportnummer: 1910-0243_01

Ordernummer RPS 1910-0243
Ordernummer opdrachtgever DV 410264 - DV 410269
Opdrachtgever AL-West B.V.
 Dortmundstraat 16-b
 7418 BH Deventer

Datum order 02-10-2019
Datum analyse 10-10-2019
Monstergegevens afkomstig van Opdrachtgever
Monsternummer opdrachtgever DV 410268

Barcode (a99900689970)
Datum monstername 27-09-2019
Adres monstername
Monsternamepunt Ruimterlijke eenheid, RE-05: 0-50

RPS analyse bv

 E asbest@rps.nl
 W www.rps.nl

Breda

 Minervum 7002
 Postbus 3440
 4800 DK Breda

T 088 99 04 720

Zwolle

 Ampèrestraat 35
 Postbus 40172
 8004 DD Zwolle

T 088 99 04 755

Opmerking**Soort monster** Grond (14,060kg nat ingezet)

De analyse is uitgevoerd door RPS analyse: vestiging Breda

Onderzoeksmethode: conform NEN 5898. (Monstername conform: NEN 5707)

Droog gewicht <20mm (kg) 12,844

	Gewicht	Gew mat	N	Percentage grond onderzocht	Chrysotiel	Amosiet	Crocidoliet	Hechtgebonden	Niet hechtgebonden	Totaal
	kg	gram		%	mg	mg	mg	mg	mg	mg
8-20 mm	0,021	0,000	0	100,0	-	-	-	-	-	-
4-8 mm	0,051	0,000	0	100,0	-	-	-	-	-	-
2-4 mm	0,097	0,000	0	100,0	-	-	-	-	-	-
1-2 mm	0,251	0,000	0	100,0	-	-	-	-	-	-
0,5-1 mm	0,815	0,000	0	24,6	-	-	-	-	-	-
< 0,5 mm	11,610	0,000	0	-	-	-	-	-	-	-
Totaal	12,844	0,000	0		-	-	-	-	-	-

	Totaal Chrysotiel	Totaal Amosiet	Totaal Crocidoliet	Totaal hechtgebonden	Totaal niet hechtgebonden	Totaal asbest
Totaal asbest (mg/kg d.s.)	-	-	-	-	-	<1,0
Ondergrens (mg/kg d.s.)	-	-	-	-	-	-
Bovengrens (mg/kg d.s.)	-	-	-	-	-	-

Droge stof 91,4 % (m/m) *

Gewogen asbest (mg/kg d.s.)

-

Aangetroffen asbesthoudend materiaal: Geen

Angele de Leeuw

Labcoördinator



Analysecertificaat

Datum rapportage 10-10-2019

Monsternummer: 19-165168

Rapportnummer: 1910-0243_01

Ordernummer RPS	1910-0243
Ordernummer opdrachtgever	DV 410264 - DV 410269
Opdrachtgever	AL-West B.V. Dortmundstraat 16-b 7418 BH Deventer
Datum order	02-10-2019
Datum analyse	10-10-2019
Monstergegevens afkomstig van	Opdrachtgever
Monsternummer opdrachtgever	DV 410268
Barcode	(a99900689970)
Datum monstername	27-09-2019
Adres monstername	
Monsternamepunt	Ruimterlijke eenheid, RE-05: 0-50
Opmerking	
Soort monster	Grond (14,060kg nat ingezet)

Toelichting

* Droge stof is volgens eigen methode.

- = Niet aantoonbaar

< = Het totaal asbest (mg/kg d.s.) bevindt zich onder de bepalingsgrens

N = Het aantal stukken asbesthoudend materiaal dat is geteld in het onderzochte deel van de desbetreffende fractie

LB > 3 betekent meer dan 3 losse vezels en/of vezelbundels

LB <= 3 betekent 1-3 losse vezels en/of vezelbundels

Bij aantreffen van NIET-hechtgebonden asbesthoudende materialen wordt 10 gram van de fractie <0,5mm kwalitatief onderzocht. Indien relevant voor het onderzoek dient op deze fractie tevens analyse m.b.v.

SEM/EDX uitgevoerd te worden.

De resultaten hebben uitsluitend betrekking op het aangeboden monster.

Opmerking: indien de monstername uitgevoerd is door derden is RPS analyse bv niet verantwoordelijk voor de representativiteit van de monstername.

Boven- en ondergrenzen zijn bepaald m.b.v. het 95% betrouwbaarheidsinterval.

Alleen aan het originele complete analyse certificaat kunnen rechten worden ontleend.

Analyses conform NEN5898 worden uitgevoerd onder AS3000; pakket 3070/3270 en AP04-A; pakket SG6/SB5.



Angele de Leeuw

Labcoördinator

Analysecertificaat

Datum rapportage 10-10-2019

Monsternummer: 19-165169

Rapportnummer: 1910-0243_01

Ordernummer RPS 1910-0243
Ordernummer opdrachtgever DV 410264 - DV 410269
Opdrachtgever AL-West B.V.
 Dortmundstraat 16-b
 7418 BH Deventer

Datum order 02-10-2019
Datum analyse 10-10-2019
Monstergegevens afkomstig van Opdrachtgever
Monsternummer opdrachtgever DV 410269

Barcode (a99900689915, a99900692778)
Datum monstername 27-09-2019
Adres monstername
Monsternamepunt Ruimterlijke eenheid, RE-07: 0-50, RE-06: 0-50

Opmerking
Soort monster Grond (29,513kg nat ingezet)

RPS analyse bv

 E asbest@rps.nl
 W www.rps.nl

Breda

 Minervum 7002
 Postbus 3440
 4800 DK Breda

T 088 99 04 720

Zwolle

 Ampèrestraat 35
 Postbus 40172
 8004 DD Zwolle

T 088 99 04 755

De analyse is uitgevoerd door RPS analyse: vestiging Breda

Onderzoeksmethode: conform NEN 5898. (Monstername conform: NEN 5707)

Droog gewicht <20mm (kg) 26,715

	Gewicht	Gew mat	N	Percentage grond onderzocht	Chrysotiel	Amosiet	Crocidoliet	Hechtgebonden	Niet hechtgebonden	Totaal
	kg	gram		%	mg	mg	mg	mg	mg	mg
8-20 mm	0,400	0,000	0	100,0	-	-	-	-	-	-
4-8 mm	0,305	0,143	1	100,0	17,9	-	-	17,9	-	17,9
2-4 mm	0,174	0,000	0	100,0	-	-	-	-	-	-
1-2 mm	0,343	0,002	10	100,0	1,8	-	-	-	1,8	1,8
0,5-1 mm	0,996	0,000	0	20,1	-	-	-	-	-	-
< 0,5 mm	24,497	0,000	0	-	-	-	-	-	-	-
Totaal	26,715	0,145	11		19,7	-	-	17,9	1,8	19,7

	Totaal Chrysotiel	Totaal Amosiet	Totaal Crocidoliet	Totaal hechtgebonden	Totaal niet hechtgebonden	Totaal asbest
Totaal asbest (mg/kg d.s.)	0,74	-	-	0,67	0,067	0,74
Ondergrens (mg/kg d.s.)	0,59	-	-	0,53	0,06	0,59
Bovengrens (mg/kg d.s.)	0,88	-	-	0,8	0,075	0,88

Droge stof 90,8 % (m/m) *

Gewogen asbest (mg/kg d.s.)

0,74

Er is 0,087 kg materiaal aangetroffen in de fractie > 20 mm.


Aangetroffen asbesthoudend materiaal:

Plaatmateriaal; Chrysotiel 10-15%

Losse bundels; Chrysotiel 80-100%

Angele de Leeuw

Labcoördinator



Analysecertificaat

Datum rapportage 10-10-2019

Monsternummer: 19-165169

Rapportnummer: 1910-0243_01

Ordernummer RPS	1910-0243
Ordernummer opdrachtgever	DV 410264 - DV 410269
Opdrachtgever	AL-West B.V. Dortmundstraat 16-b 7418 BH Deventer
Datum order	02-10-2019
Datum analyse	10-10-2019
Monstergegevens afkomstig van	Opdrachtgever
Monsternummer opdrachtgever	DV 410269
Barcode	(a99900689915, a99900692778)
Datum monstername	27-09-2019
Adres monstername	
Monsternamepunt	Ruimterlijke eenheid, RE-07: 0-50, RE-06: 0-50
Opmerking	
Soort monster	Grond (29,513kg nat ingezet)

Toelichting

* Droge stof is volgens eigen methode.

- = Niet aantoonbaar

< = Het totaal asbest (mg/kg d.s.) bevindt zich onder de bepalingsgrens

N = Het aantal stukken asbesthoudend materiaal dat is geteld in het onderzochte deel van de desbetreffende fractie

LB > 3 betekent meer dan 3 losse vezels en/of vezelbundels

LB <= 3 betekent 1-3 losse vezels en/of vezelbundels

Bij aantreffen van NIET-hechtgebonden asbesthoudende materialen wordt 10 gram van de fractie <0,5mm kwalitatief onderzocht. Indien relevant voor het onderzoek dient op deze fractie tevens analyse m.b.v.

SEM/EDX uitgevoerd te worden.

De resultaten hebben uitsluitend betrekking op het aangeboden monster.

Opmerking: indien de monstername uitgevoerd is door derden is RPS analyse bv niet verantwoordelijk voor de representativiteit van de monstername.

Boven- en ondergrenzen zijn bepaald m.b.v. het 95% betrouwbaarheidsinterval.

Alleen aan het originele complete analyse certificaat kunnen rechten worden ontleend.

Analyses conform NEN5898 worden uitgevoerd onder AS3000; pakket 3070/3270 en AP04-A; pakket SG6/SB5.



Angele de Leeuw

Labcoördinator

BIJLAGE 4

Toetsingskader

Toetsingskader vaste bodem en grondwater

Circulaire bodemsanering 2009 per 1 juli 2013: Streefwaarden grondwater, Interventiewaarden bodemsanering, Indicatieve niveaus voor ernstige verontreiniging, bodemtypecorrectie en meetvoorschriften.

Bron: Het toetsingskader is afkomstig uit de “Circulaire bodemsanering 2009 per juli 2013” (staatscourant 27 juni 2013, nr. 16675).

In deze bijlage zijn in tabel 1 streefwaarden grondwater en interventiewaarden voor zowel grond als grondwater opgenomen. In tabel 2 zijn indicatieve niveaus voor ernstige verontreiniging (INEV's) en indien beschikbaar streefwaarden voor grondwater opgenomen. Voorafgaande aan deze tabel is een toelichting op de INEV's opgenomen. Deze bijlage eindigt met de formules voor bodemtypecorrectie en instructies voor de toepassing.

A: Streefwaarden grondwater en interventiewaarden bodemsanering

Streefwaarden grondwater geven aan wat het ijkpunt is voor de milieukwaliteit op de lange termijn, uitgaande van Verwaarloosbare Risico's voor het ecosysteem. De getallen voor de streefwaarde grondwater zijn één op één overgenomen uit de Circulaire streefwaarden en interventiewaarden bodemsanering (2000). De streefwaarden zijn afgeleid binnen het project Integrale Normstelling Stoffen (INS) en zijn in december 1997 gepubliceerd (Ministerie van VROM, Integrale Normstelling Stoffen, Milieukwaliteitsnormen bodem, water, lucht, 1997). Met enkele uitzonderingen zijn de INS-streefwaarden overgenomen. De INS-streefwaarden zijn zoveel mogelijk risico-onderbouwd en gelden voor individuele stoffen. Voor metalen wordt er onderscheid gemaakt tussen diep en ondiep grondwater. Reden hiervoor is het verschil in achtergrondconcentraties tussen diep en ondiep grondwater. Als grens tussen diep en ondiep grondwater wordt een arbitraire grens van 10 m gebruikt. Hierbij dient te worden opgemerkt dat deze grens indicatief is. Indien informatie voorhanden is dat een andere grens aannemelijk is voor de te beoordelen locatie, dan kan een andere grens genomen worden. Hierbij valt te denken aan informatie over de grens tussen het freatische grondwater en het eerste watervoerend pakket.

- Voor ondiep grondwater (< 10 m) zijn de MILBOWA-waarden als streefwaarden overgenomen. Deze zijn gebaseerd op achtergrondconcentraties en gelden hierbij als handreiking.
- Voor diep grondwater (> 10 m) worden de in INS voorgestelde streefwaarden overgenomen. Dit betekent dat de streefwaarde bestaat uit de van nature aanwezige achtergrondconcentratie (AC) plus de Verwaarloosbare Toevoeging. Hierbij worden de in INS opgenomen achtergrondconcentraties als handreiking gegeven.

In beide gevallen geldt dat de gegeven achtergrondconcentratie als handreiking moet worden gezien. Indien informatie voorhanden is over de lokale achtergrondconcentratie dan kan deze in combinatie met de Verwaarloosbare Toevoeging als streefwaarde worden gebruikt. Meer informatie over achtergrondconcentraties van metalen in verschillende gebieden in Nederland is te vinden in RIVM-rapport nummer 711701017.

De interventiewaarden bodemsanering geven aan wanneer de functionele eigenschappen die de bodem heeft voor de mens, dier en plant ernstig zijn verminderd of dreigen te worden verminderd. Ze zijn representatief voor het verontreinigingsniveau waarboven sprake is van een geval van ernstige (bodem)verontreiniging. De interventiewaarden grond voor de eerste tranche stoffen zijn geëvalueerd. Er zijn nieuwe voorstellen voor interventiewaarden gedaan die zijn opgenomen in tabel 7.1 van het RIVM-rapport 711701023 (febr 2001). Voor een aantal stoffen van de eerste tranche zijn de nieuw voorgestelde interventiewaarden op basis van beleidsmatige overwegingen aangepast. De normaan-passingen zijn beschreven in het NOBO-rapport: VROM, 2008: NOBO: Normstelling en bodemkwaliteitsbeoordeling. Onderbouwing en beleidsmatige keuzes voor de bodemnormen in 2005, 2006 en 2007. De interventiewaarden grond voor de andere tranches zijn niet geëvalueerd en blijven gelijk aan de interventiewaarden grond zoals opgenomen in de Circulaire streefwaarden en interventiewaarden bodemsanering (2000). De interventiewaarden grond gelden voor droge bodem. Voor bodems of oevers van een oppervlaktewaterlichaam zijn aparte interventiewaarden opgesteld die zijn opgenomen in de Regeling bodemkwaliteit (Staatscourant 20 december 2007, nr. 247). De interventiewaarden grondwater zijn niet herzien en overgenomen uit de Circulaire streefwaarden en interventiewaarden bodemsanering (2000).

Tabel 1: Streefwaarden grondwater en interventiewaarden grond en grondwater

<i>gehalten in grond zijn weergegeven voor standaardbodem (10% organische stof en 25% lutum)</i>					
Stofnaam	Streefwaarde	Landelijke achtergrond concentratie	Streefwaarde	Interventiewaarden	
	ondiep	diep (AC)	diep (incl. AC)		
	(<10 m –mv)	(>10 m –mv)	(>10 m –mv)		
	grondwater ⁷ (µg/l)	grondwater (µg/l)	grondwater ⁷ (µg/l)	grond (mg/kg d.s.)	grondwater (µg/l)
1. Metalen					
Antimoon	-	0,09	0,15	22	20
Arseen	10	7	7,2	76	60
Barium	50	200	200	- ⁸	625
Cadmium	0,4	0,6	0,06	13	6
Chroom	1	2,4	2,5	-	30
Chroom III	-	-	-	180	-
Chroom VI	-	-	-	78	-
Kobalt	20	0,6	0,7	190	100
Koper	15	1,3	1,3	190	75
Kwik	0,05	-	0,01	-	0,3
Kwik (anorganisch)	-	-	-	36	-
Kwik (organisch)	-	-	-	4	-
Lood	15	1,6	1,7	530	75
Molybdeen	5	0,7	3,6	190	300
Nikkel	15	2,1	2,1	100	75
Zink	65	24	24	720	800
	Streefwaarde			Interventiewaarden	
	grondwater ⁷ (µg/l)			grond	grondwater
2. Overige anorganische stoffen					
Chloride (mg CL/l)	100 mg/l			-	
Cyanide (vrij)	5			20	1.500
Cyanide (complex)	10			50	1.500
Thiocyanaat	-			20	1.500
3. Aromatische verbindingen					
Benzeen	0,2			1,1	30
Ethylbenzeen	4			110	150
Tolueen	7			32	1000
Xylenen (som) ¹	0,2			17	70
Styreen (vinylbenzeen)	6			86	300
Fenol	0,2			14	2000
Creosolen (som) ¹	0,2			13	200
4. PAK's					
Naftaleen	0,01			-	70
Fenantreen	0,003*			-	5
Antraceen	0,0007*			-	5
Fluorantheen	0,003			-	1
Chryseen	0,003*			-	0,2
Benzo(a)antraceen	0,0001*			-	0,5
Benzo(a)pyreen	0,0005*			-	0,05
Benzo(k)fluorantheen	0,0004*			-	0,05
Indeno(1,2,3cd)pyreen	0,0004*			-	0,05
Benzo(ghi)peryleen	0,0003			-	0,05
PAK's (totaal) (som 10) ¹	-			40	-
5. Gechloreerde Koolwaterstoffen					
A: (vluchtige) koolwaterstoffen					
Monochlooretheen (Vinylchloride) ²	0,01			0,1	5
Dichloormethaan	0,01			3,9	1.000
1,1-dichloorethaan	7			15	900
1,2-dichloorethaan	7			6,4	400
1,1-dichlooretheen ²	0,01			0,3	10
1,2-dichlooretheen (som) ¹	0,01			1	20
Dichloorpropanen (som) ¹	0,8			2	80
Trichloormethaan (chloroform)	6			5,6	400
1,1,1-trichloorethaan	0,01			15	300
1,1,2-trichloorethaan	0,01			10	130
Trichlooretheen (Tri)	24			2,5	500
Tetrachloormethaan (Tetra)	0,01			0,7	10
Tetrachlooretheen (Per)	0,01			8,8	40

Tabel 1: Streefwaarden grondwater en interventiewaarden grond en grondwater

	Streefwaarde		Interventiewaarden	
	grondwater ⁷ (µg/l)		grond	grondwater
5. Gechloreerde Koolwaterstoffen (vervolg)				
b. chloorbenzenen⁵				
Monochloorbenzeen	7		15	180
Dichloorbenzenen (som) ¹	3		19	50
Trichloorbenzenen (som) ¹	0,01		11	10
Tetrachloorbenzenen (som) ¹	0,01		2,2	2,5
Pentachloorbenzenen	0,003		6,7	1
Hexachloorbenzeen	0,00009*		2,0	0,5
c. chloorfenolen⁵				
Monochloorfenolen(som) ¹	0,3		5,4	100
Dichloorfenolen(som) ¹	0,2		22	30
Trichloorfenolen(som) ¹	0,03*		22	10
Tetrachloorfenolen(som) ¹	0,01*		21	10
Pentachloorfenol	0,04*		12	3
d. polychloorbifenylen (PCB's)				
PCB's (som 7) ¹	0,01*		1	0,01
e. Overige gechl. koolwaterstoffen				
Monochlooranilinen (som) ¹	-		50	30
Dioxine (som I-TEQ) ¹	-		0,00018	nvt6
Chloornaftaleen (som) ¹	-		23	6
6. Bestrijdingsmiddelen				
a. organochloorbestrijdingsmiddelen				
Chlooraan (som) ¹	0,02 ng/l*		4	0,2
DDT (som) ¹	-		1,7	-
DDE (som) ¹	-		2,3	-
DDD (som) ¹	-		34	-
DDT/DDE/DDD (som) ¹	0,004 ng/l*		-	0,01
Aldrin	0,009 ng/l*		0,32	-
Dieldrin	0,1 ng/l*		-	-
Endrin	0,04 ng/l*		-	-
Drins (som) ¹	-		4	0,1
α-endosulfan	0,2 ng/l*		4	5
α-HCH	33 ng/l		17	-
β-HCH	8 ng/l		1,6	-
γ-HCH (lindaan)	9 ng/l		1,2	-
HCH-verbindingen (som) ¹	0,05		-	1
Heptachloor	0,005 ng/l*		4	0,3
Heptachloorepoxide (som) ¹	0,005 ng/l*		4	3
b. organofosforpesticiden				
-				
c. organotin bestrijdingsmiddelen				
Organotinverbindingen (som) ¹	0,05* – 16 ng/l		2,5	0,7
d. chloorfenoxy-azijnzuur herbiciden				
MCPA	0,02		4	50
e. overige bestrijdingsmiddelen				
Atrazine	29 ng/l		0,71	150
Carbaryl	2 ng/l*		0,45	50
Carbofuran	2 9 ng/l		0,017	100
7. Overige stoffen				
Asbest ³	-		100	-
Cyclohexanon	0,5		150	15.000
Dimethyl ftalaat	-		82	-
Diethyl ftalaat	-		53	-
Di-isobutyl ftalaat	-		17	-
Dibutyl ftalaat	-		36	-
Butyl benzylftalaat	-		48	-
Dihexyl ftalaat	-		220	-
Di(2-ethylhexyl)ftalaat	-		60	-
Ftalaten (som) ¹	0,5		-	5
Minerale olie ⁴	50		5.000	600
Pyridine	0,5		11	30
Tetrahydrofuran	0,5		7	300
Tetrahydrothiofeen	0,5		8,8	5.000
Tribroommethaan (bromoform)	-		75	630

Toelichting voetnoten tabel 1

* Getalswaarde beneden de detectielimiet/bepalingsondergrens of meetmethode ontbreekt.

¹ Voor de samenstelling van de somparameters wordt verwezen naar bijlage N van de Regeling bodemkwaliteit (VROM, 2007). Bij het berekenen van een somwaarde worden voor de individuele componenten de resultaten < vereiste rapportagegrens AS3000 vermenigvuldigd met 0,7. Indien alle individuele waarden als onderdeel van de berekende waarde het resultaat < vereiste rapportagegrens AS3000 hebben, mag de beoordelaar ervan uit gaan dat de kwaliteit van de grond of het grondwater voldoet aan de van toepassing zijnde normwaarde. Indien er voor een of meer individuele componenten een of meer gemeten gehalten (zonder < teken) zijn, dan dient de berekende waarde te worden getoetst aan de van toepassing zijnde normwaarde. Deze regel geldt ook als gemeten gehalten lager zijn dan de vereiste rapportagegrens. Het verkregen toetsingsresultaat, op basis van een berekende somwaarde waarin voor een of meer individuele componenten is gerekend met een waarde van 0,7 maal de rapportagegrens, heeft geen verplichtend karakter. De onderzoeker heeft de vrijheid onderbouwd te concluderen dat het betreffende monster niet in die mate is verontreinigd als het toetsingsresultaat aangeeft. Dit geldt bijvoorbeeld als bij een meting van PAK in het grondwater alleen naftaleen in een licht verhoogde concentratie is aangetoond en de overige PAK een waarde '< vereiste rapportagegrens AS3000' hebben. Voor die overige PAK worden dan relatief hoge gehalten berekend (door de vermenigvuldiging met 0,7), waarvan kan worden onderbouwd dat die gehalten niet in het grondwater aanwezig zullen zijn gezien de immobiliteit van de betreffende stoffen.

² De Interventiewaarde voor grond voor deze stoffen is gelijk of kleiner dan de bepalingsgrens (intralaboratorium reproduceerbaarheid). Indien de stof wordt aangetoond moeten de risico's nader worden onderzocht. Bij het aantreffen van vinylchloride of 1,1-dichlooretheen in grond moet tevens het grondwater worden onderzocht.

³ Gewogen norm (concentratie serpentijn asbest + 10 x concentratie amfibool asbest).

⁴ De definitie van minerale olie wordt beschreven bij de analysenorm. Indien er sprake is van verontreiniging met mengsels (bijvoorbeeld benzine of huisbrandolie) dan dient naast het alkaangehalte ook het gehalte aan aromatische en/of polycyclische aromatische koolwaterstoffen te worden bepaald. Met deze somparameter is om praktische redenen volstaan. Nadere toxicologische en chemische differentiatie wordt bestudeerd.

⁵ Voor grondwater zijn effecten van PAK's, chloorbenzenen en chloorfenolen indirect, als fractie van de individuele interventiewaarde, optelbaar (dat wil zeggen 0,5 x interventiewaarde stof A heeft evenveel effect als 0,5 x interventiewaarde stof B). Dit betekent dat een somformule gebruikt moet worden om te beoordelen of van overschrijding van de interventiewaarde sprake is. Er is sprake van overschrijding van de interventiewaarde voor de som van een groep stoffen indien $\sum(C_i/I_i) > 1$, waarbij C_i = gemeten concentratie van een stof uit een betreffende groep en I_i = interventiewaarde voor de betreffende stof uit de betreffende groep.

⁶ Voor grondwater is er een indicatief niveau voor ernstige verontreiniging.

⁷ De Streefwaarden grondwater voor een aantal stoffen zijn lager dan de vereiste rapportagegrens in AS3000. Dit betekent dat deze Streefwaarden strenger zijn dan het niveau waarop betrouwbaar (routinematig) kan worden gemeten. De laboratoria moeten minimaal voldoen aan de vereiste rapportagegrens in AS3000. Het hanteren van een strengere rapportagegrens mag ook, mits de gehanteerde analysemethode voldoet aan AS3000. Bij het beoordelen van het meetresultaat '< rapportagegrens AS3000' mag de beoordelaar ervan uitgaan dat de kwaliteit van het grondwater voldoet aan de Streefwaarde. Indien het laboratorium een gemeten gehalte rapporteert (zonder < teken), moet dit gehalte aan de Streefwaarde worden getoetst, ook als dit gehalte lager is dan de vereiste rapportagegrens AS3000.

⁸ De norm voor barium is tijdelijk ingetrokken. Gebleken is dat de interventiewaarde voor barium lager was dan het gehalte dat van nature in de bodem voorkomt. Indien er sprake is van verhoogde bariumgehalten ten opzichte van de natuurlijke achtergrond als gevolg van een antropogene bron, kan dit gehalte worden beoordeeld op basis van de voormalige interventiewaarde voor barium van 920 mg/kg d.s. Deze voormalige interventiewaarde is op dezelfde manier onderbouwd als de interventiewaarden voor de meeste andere metalen en is voor barium inclusief een natuurlijk achtergrondgehalte van 190 mg/kg d.s.

⁹ Indien het laboratorium een waarde '< dan een verhoogde rapportagegrens' aangeeft (hoger dan de rapportagegrens AS3000), dan dient de betreffende verhoogde rapportagegrens te worden vermenigvuldigd met 0,7. De zo verkregen waarde (of hiermee berekende somwaarde) wordt getoetst aan de van toepassing zijnde normwaarde. Een dergelijke verhoogde rapportagegrens kan optreden bij de analyse van een zeer sterk verontreinigd monster of een monster met afwijkende samenstelling. Het zo verkregen toetsingsresultaat heeft geen verplichtend karakter. De onderzoeker heeft de vrijheid onderbouwd te concluderen dat het betreffende monster niet goed kan worden beoordeeld.

B: Indicatieve niveaus voor ernstige verontreiniging (INEV'S)

Voor de stoffen in tabel 2 zijn indicatieve niveaus voor ernstige verontreiniging opgenomen. Het betreffen stoffen van de tweede, derde en vierde tranche afleiding interventiewaarden. Op basis van twee redenen is een indicatief niveau voor ernstige verontreiniging aangegeven en geen interventiewaarde:

1. er zijn geen gestandaardiseerde meet- en analysevoorschriften beschikbaar of binnenkort te verwachten;
2. de ecotoxicologische onderbouwing van de interventiewaarde is niet aanwezig of minimaal en in het laatste geval lijkt het erop dat de ecotoxicologische effecten kritischer zijn dan de humaan-toxicologische effecten. De ecotoxicologische onderbouwing dient te voldoen aan de volgende criteria:
 - a. er dienen minimaal 4 toxiciteitsgegevens beschikbaar te zijn voor minimaal twee taxonomische groepen;
 - b. voor metalen dienen alle gegevens betrekking te hebben op het compartiment bodem;
 - c. voor organische stoffen mogen maximaal twee gegevens via evenwichtspartitie uit gegevens voor het compartiment water zijn afgeleid;
 - d. er dienen minimaal twee gegevens voor individuele soorten beschikbaar te zijn.

Indien aan een of meerdere van deze criteria niet is voldaan en indien ecotoxicologische effecten kritischer zijn dan huumaantoxicologische effecten, wordt volstaan met het vaststellen van een indicatief niveau voor ernstige verontreiniging. De indicatieve niveaus hebben een grotere mate van onzekerheid dan de interventiewaarden. De status van de indicatieve niveaus is daarom niet gelijk aan de status van de interventiewaarde. Over- of onderschrijding van de indicatieve niveaus heeft derhalve niet direct consequenties voor wat betreft het nemen van een beslissing over de ernst van de verontreiniging door het bevoegd gezag. Het bevoegd gezag dient daarom naast de indicatieve niveaus ook andere overwegingen te betrekken bij de beslissing of er sprake is van ernstige verontreiniging. Hierbij kan gedacht worden aan:

- nagaan of er op basis van andere stoffen sprake is van ernstige verontreiniging en spoed tot saneren. Op verontreinigde locaties komen vaak meerdere stoffen tegelijk voor. Indien voor andere stoffen wel interventiewaarden zijn vastgesteld kan op basis van deze stoffen nagegaan worden of er sprake is van ernstige verontreiniging en spoed tot saneren. In zo'n geval is een risicoschatting voor de stoffen waarvoor slechts een indicatief niveau is aangegeven minder relevant. Indien op basis van andere stoffen geen sprake blijkt te zijn van ernstige verontreiniging en spoed tot saneren, is een risicoschatting voor de stoffen waarvoor slechts een indicatief niveau is aangegeven wel belangrijk;
- een ad hoc bepaling van de actuele risico's. Bij de bepaling van actuele risico's ten behoeve van het vaststellen van de spoed tot saneren spelen naast toxicologische criteria ook andere locatiegebonden factoren een rol. Het gaat hierbij bijvoorbeeld om de blootstellingmogelijkheden, het gebruik van de locatie of de oppervlaktes van de verontreiniging. Dergelijke factoren kunnen vaak goed bepaald worden waardoor het ondanks de onzekerheid met betrekking tot de indicatieve niveaus toch mogelijk is een redelijke schatting van de actuele risico's uit te voeren. Het verdient aanbeveling hierbij gebruik te maken van bio-assays, omdat hiermee niet alleen de onzekerheden in de ecotoxicologische onderbouwing maar ook de onzekerheden ten gevolge van het gestandaardiseerde meet- en analysevoorschriften ontweken worden.
- aanvullend onderzoek naar de risico's van de stof. Er kunnen aanvullende toxiciteitexperimenten uitgevoerd worden om een betere schatting van de risico's van de stof te kunnen maken.

De INEV's zijn niet geëvalueerd en blijven gelijk aan de INEV's zoals opgenomen in de Circulaire streefwaarden en interventiewaarden bodemsanering (2000). Enkele voormalige interventiewaarden zijn omgezet in INEV's. Dit wordt toegelicht in het NOBO-rapport: VROM, 2008, in druk: NOBO: Normstelling en bodemkwaliteitsbeoordeling. Onderbouwing en beleidsmatige keuzes voor de bodemnormen in 2005, 2006 en 2007. Alleen voor MTBE is het INEV voor grondwater aangepast naar de waarde die is genoemd in de Circulaire zorgplicht Wbb bij MTBE- en ETBE-verontreinigingen (Staatscourant 18 december 2008, nr. 2139).

Tabel 2: Streefwaarden grondwater en indicatieve niveaus voor ernstige verontreiniging ⁶

<i>gehalten in grond zijn weergegeven voor standaardbodem (10% organische stof en 25% lutum)</i>				
Stofnaam	Streefwaarde		Interventiewaarden	
	grondwater ⁴ (µg/l)		grond (mg/kg d.s.)	grondwater (µg/l)
	ondiep ⁴	diep ⁴		
	(<10 m -mv)	(>10 m -mv)		
1. Metalen				
Beryllium	-	0,05*	30	15
Seleen	-	0,07	100	160
Tellurium	-	-	600	70
Thallium	-	2*	15	7
Tin	-	2,2*	900	50
Vanadium	-	1,2	250	70
Zilver	-	-	15	40
<i>gehalten in grond zijn weergegeven voor standaardbodem (10% organische stof en 25% lutum)</i>				
	Streefwaarde		Interventiewaarden	
	grondwater ⁷ (µg/l)		grond (mg/kg d.s.)	grondwater (µg/l)
3. Aromatische verbindingen				
Dodecylbenzeen	-	-	1.000	0,02
Aromatische oplosmiddelen ¹	-	-	200	150
Dihydroxybenzenen (som) ³	-	-	8	-
Catechol (o-dihydroxybenzeen)	0,2	-	-	1.250
Resorcinol (m-dihydroxybenzeen)	0,2	-	-	600
Hydrochinon (p-dihydroxybenzeen)	0,2	-	-	800
5. Gechloreerde Koolwaterstoffen				
Dichlooranilinen	-	-	50	100
Trichlooranilinen	-	-	10	10
Tetrachlooranilinen	-	-	30	10
Pentachlooranilinen	-	-	10	1
4-chloormethylfenolen	-	-	15	350
Dioxine (som I-TEQ) ²	-	-	nvt ⁵	0,001 ng/l
6. Bestrijdingsmiddelen				
Azinfosmethyl	0,1 ng/l *	-	2	2
Maneb	0,05 ng/l*	-	22	0,1
7. Overige stoffen				
Acrylonitril	0,08	-	0,1	5
Butanol	-	-	30	5.600
butylacetaat	-	-	200	6.300
Ethylacetaat	-	-	75	15.000
Diethyleen glycol	-	-	270	13.000
Ethyleen glycol	-	-	100	5.500
Formaldehyde	-	-	0,1	50
Isopropanol	-	-	220	31.000
Methanol	-	-	30	24.000
Methylethylketon	-	-	35	6.000
Methyl-tert-butyl ether (MTBE)	-	-	100	9.400

Toelichting voetnoten tabel 2

* Getalswaarde beneden de detectielimiet/bepalingsondergrens of meetmethode ontbreekt.

¹ Onder aromatische oplosmiddelen wordt een standaardmengsel van stoffen, aangeduid als 'C9-aromatic naphta' verstaan zoals gedefinieerd door de International Research and Development Corporation: o-xyleen 3,2%, i-isopropylbenzeen 2,74%, n-propylbenzeen 3,97%, 1-methyl-4-ethylbenzeen 7,05%, 1-methyl-3-ethylbenzeen 15,1%, 1-methyl-2-ethylbenzeen 5,44%, 1,3,5-trimethylbenzeen 8,37%, 1,2,4-trimethylbenzeen 40,5%, 1,2,3-trimethylbenzeen 6,18% en > alkylbenzenen 6,19%.

² Voor de samenstelling van de somparameters wordt verwezen naar bijlage N van de Regeling bodemkwaliteit (VROM, 2007). Bij het berekenen van een somwaarde worden voor de individuele componenten de resultaten < vereiste rapportagegrens AS3000 vermenigvuldigd met 0,7. Indien alle individuele waarden als onderdeel van de berekende waarde het resultaat < vereiste rapportagegrens AS3000 hebben, mag de beoordelaar ervan uit gaan dat de kwaliteit van de grond of het grondwater voldoet aan de van toepassing zijnde normwaarde. Indien er voor een of meer individuele componenten een of meer gemeten gehalten (zonder < teken) zijn, dan dient de berekende waarde te worden getoetst aan de van toepassing zijnde normwaarde. Deze regel geldt ook als gemeten gehalten lager zijn dan de vereiste rapportagegrens. Het verkregen toetsingsresultaat, op basis van een berekende somwaarde waarin voor een of meer individuele componenten is gerekend met een waarde van 0,7 maal de rapportagegrens, heeft geen verplichtend karakter. De onderzoeker heeft de vrijheid onderbouwd te concluderen dat het betreffende monster niet in die mate is verontreinigd als het toetsingsresultaat aangeeft.

³ Onder dihydroxybenzenen (som) wordt verstaan: de som van catechol, resorcinol en hydrochinon.

⁴ De Streefwaarden grondwater voor een aantal stoffen zijn lager dan de vereiste rapportagegrens in AS3000. Dit betekent dat deze Streefwaarden strenger zijn dan het niveau waarop betrouwbaar (routinematig) kan worden gemeten. De laboratoria moeten minimaal voldoen aan de vereiste rapportagegrens in AS3000. Het hanteren van een strengere rapportagegrens mag ook, mits de gehanteerde analysemethode voldoet aan AS3000. Bij het beoordelen van het meetresultaat '< rapportagegrens AS3000' mag de beoordelaar ervan uitgaan dat de kwaliteit van het grondwater voldoet aan de Streefwaarde. Indien het laboratorium een gemeten gehalte rapporteert (zonder < teken), moet dit gehalte aan de Streefwaarde worden getoetst, ook als dit gehalte lager is dan de vereiste rapportagegrens AS3000.

⁵ Voor grond is er een interventiewaarde.

⁶ Indien het laboratorium een waarde '< dan een verhoogde rapportagegrens' aangeeft (hoger dan de rapportagegrens AS3000), dan dient de betreffende verhoogde rapportagegrens te worden vermenigvuldigd met 0,7. De zo verkregen waarde (of hiermee berekende somwaarde) wordt getoetst aan de van toepassing zijnde normwaarde. Een dergelijke verhoogde rapportagegrens kan optreden bij de analyse van een zeer sterk verontreinigd monster of een monster met afwijkende samenstelling. Het zo verkregen toetsingsresultaat heeft geen verplichtend karakter. De onderzoeker heeft de vrijheid onderbouwd te concluderen dat het betreffende monster niet goed kan worden beoordeeld.

C: Bodemtypecorrectie

Bij de beoordeling van de kwaliteit van de bodem worden de in de tabellen opgenomen waarden voor standaardbodem omgerekend naar de waarden voor de betreffende bodem gebruik makende van de gemeten gehalten aan organische stof en lutum. De omgerekende waarden kunnen vervolgens met de gemeten gehalten worden vergeleken.

Metalen

Bij de omrekening voor metalen kan gebruik gemaakt worden van de volgende bodemtypecorrectieformule:

$$(IW)b = (IW)sb \times \left[\frac{A + (B \times \% \text{ lutum}) + (C \times \% \text{ organische stof})}{A + (B \times 25) + (C \times 10)} \right]$$

Waarin:

(IW)b = interventiewaarde voor de te beoordelen bodem;

(IW)sb = interventiewaarde voor standaardbodem;

%lutum = gemeten percentage lutum in de te beoordelen bodem. Voor bodem met een gemeten lutumgehalte van minder dan 2% wordt met een lutumgehalte van 2% gerekend;

% org. stof = gemeten percentage organische stof in de te beoordelen bodem. Voor bodem met een gemeten organisch stofgehalte van minder dan 2% wordt met een organisch stofgehalte van 2% gerekend;

A, B, C = stofafhankelijke constanten voor metalen (zie hieronder);

Tabel 3: Stofafhankelijke constanten voor metalen:

Stof	A	B	C
Arseen	15	0,4	0,4
Barium	30	5	0
Beryllium	8	0,9	0
Cadmium	0,4	0,007	0,021
Chroom	50	2	0
Kobalt	2	0,28	0
Koper	15	0,6	0,6
Kwik	0,2	0,0034	0,0017
Lood	50	1	1
Nikkel	10	1	0
Tin	4,0	6	0
Vanadium	12	1,2	0
Zink	50	3	1,5

Organische verbindingen

De interventiewaarden en indicatieve niveaus voor ernstige verontreiniging voor organische verbindingen, zijn afhankelijk van het organische stofgehalte. Bij omrekening voor organische verbindingen, met uitzondering van PAK's, kan gebruik gemaakt worden van de volgende bodemtypecorrectieformule:

$$(IW)b = (IW)sb \times (\% \text{ organische stof} / 10)$$

Waarin:

(IW)b = interventiewaarde voor de te beoordelen bodem;

(IW)sb = interventiewaarde voor standaardbodem;

% org. stof = gemeten percentage organische stof in de te beoordelen bodem. Voor bodems met gemeten percentage organische stofgehalten van meer dan 30% respectievelijk minder dan 2% worden gehalten van respectievelijk 30% en 2% aangehouden.

PAK's

Voor interventiewaarde PAK's wordt geen bodemtypecorrectie voor bodems met een organisch stofgehalte tot 10% en bodems met een organisch stofgehalte boven de 30% toegepast. Voor bodems met een organisch stofgehalte tot 10% wordt een interventiewaarde van 40 mg/kg d.s. en voor bodems met een organisch stofgehalte vanaf 30% een interventiewaarde van 120 mg/kg d.s. gehanteerd. Tussen de 10% en 30% organische stof gehalte kan gebruik gemaakt worden van de volgende bodemtypecorrectieformule:

$$(IW)b = 40 \times (\% \text{ organische stof} / 10)$$

Waarin:

(IW)b = interventiewaarde voor de te beoordelen bodem

% organische stof = gemeten percentage organische stof in de te beoordelen bodem.

D: Meetvoorschriften

De te hanteren analysemethoden zijn opgenomen in Bijlage L, behorende bij artikel 1.1 (versie 30 november 2007) van de Regeling bodemkwaliteit. Staatscourant 20 december 2007, nr. 247, pag 67.

BIJLAGE 5

Monsternemingsplan en -formulier asbest



Projectgegevens	Monsternemings-plan SIKB-BRL protocol 2018 (asbest in grond/puin) (monsterneming asbest in grond en/of puin)	
Projectnummer	190206	
Locatie, gemeente	Olst - Wyke	
Opdrachtgever	H.A. ten Have	
Doel onderzoek	<input checked="" type="radio"/> verkennend <input type="radio"/> nader onderzoek	
Uitvoerende organisatie	Hunneman Milieu-Advies Raalte BV.	
Verantwoordelijke MT	J Postma	Tel.nr: 0572-360998
Assistent/leerling		
Verantwoordelijke PL	Hunneman	

HUNNEMAN
MILIEU - ADVIES

NEN/VOA G.J.J. Kappertweg 2
Wesepe
190206 september 2019
.....

Checklist veiligheid en onderzoeksstrategie

onverdacht: standaard veiligheidsmaatregelen conform geldende CROW-P132 / CROW 400

verdacht: vochtmetingen en strategie bepaling aanvullende veiligheidsmaatregelen zie RF-33

erf + drupzone

Toets uitvoering

Maaiveldinspectie uitgevoerd	<input type="radio"/> ja <input checked="" type="radio"/> nee, voorafgaand aan veldwerk
Aanvullende instructie locatiebezoek	<input checked="" type="radio"/> nee <input type="radio"/> ja
Aanvullende instructie veldwerk	<input checked="" type="radio"/> nee <input type="radio"/> ja zie RF-33
Aanvulling standaard apparatuur, hulpmiddelen	<input checked="" type="radio"/> nee <input type="radio"/> ja: .
afwijkingen VKB-protocol/NEN-normen	<input checked="" type="radio"/> nee <input type="radio"/> ja motivatie:
Klic-melding	<input checked="" type="radio"/> nvt <input type="radio"/> ja <input type="radio"/> door aannemer

Laboratorium en coderingen

Laboratorium	Code monster(s):	<input checked="" type="radio"/> bodem NEN-5707	<i>RE-01 t/m RE-06</i>
<input checked="" type="radio"/> Omegam		<input type="radio"/> puin (NEN-5897)
<input checked="" type="radio"/> AL-west		<input type="radio"/> materiaalmonster (NEN-5896)
<input type="radio"/>		<input type="radio"/> materiaal verzamelmonster (MVM)

Checklist onderzoeks- en veiligheidsmaterialen

- Spade
- Hark
- Folie
- Werkschets
- Vochtmet
- Veiligheidshandschoenen
- Afspoelbare laarzen of wegwerperschoenen
- Grove zeven met een maaswijdte van 40 en 20 millimeter
- Monsterschep van minimaal 10 centimeter lang en 5 centimeter breed
- Grondboor met een zo groot mogelijke middellijn, maar minimaal 3xD₁₀₀ of 12 centimeter
- Grove balans met een bereik tot 60 kilogram, afleesbaar op hele grammen (1% nauwkeurigheid)

- Afsluitbare emmers
- Meetlint / Meetwiel
- Markeerlint
- Schouwvak
- Veiligheidshelm
- Plakband

- Hersluitbare plastic zakken
- Landmeetapparatuur
- Piketpaaltjes
- Ruime hoeveelheid werkwater van drinkwaterkwaliteit
- Halfgelaatsmasker
- Afspoelbare- of wegwerperoveralls

gemechaniseerde apparatuur voor graaf- en grondwerk, geschikt voor het nemen van monsters (voorzien van overdruk)

P3-overdrukmasker met filter en laadapparaten Stickers met de tekst "asbesthoudend afval"

Overdrukcabine op de laadschop of kraan Asbest decontaminatie-unit

zakken met opschrift "asbest gevaarlijk"

Ruimte voor notities en toelichting



Projectgegevens		Monsternemings-formulier SIKB-BRL protocol 2018 (asbest in grond/puin) (monsterneming asbest in grond en/of puin)	
Opdrachtgever	<input checked="" type="radio"/> idem monsternemingsplan		
Doel onderzoek	<input checked="" type="radio"/> idem monsternemingsplan	<input checked="" type="radio"/> verkennend	<input type="radio"/> nader
Uitvoerende veldwerker(s)	J. Postema		
Uitvoeringsdatum	27-9-2019		
Locatiegegevens			
Locatie ingedeeld in deelgebieden/RE's	<input type="radio"/> nee	<input checked="" type="radio"/> ja, ingedeeld o.b.v. welke criteria: geen putten / sporen putten en aantal gaten	
Strategie aangepast	<input checked="" type="radio"/> nee	<input type="radio"/> ja, reden:	
Omstandigheden visuele inspectie			
Neerslag	<input checked="" type="radio"/> < 10 mm	<input type="radio"/> > 10 mm per uur	<input type="radio"/> regen <input type="radio"/> hagel <input type="radio"/> sneeuw
Tijdstip	<input checked="" type="radio"/> na zonsopgang/voor zonsondergang <input type="radio"/> na zonsondergang		
Zicht	<input type="radio"/> < 50 m <input checked="" type="radio"/> > 50 m		
Bedekking maaiveld	<input type="radio"/> < 25%	<input checked="" type="radio"/> > 25%	vegetatie, waterplassen, anders nl.: + halmheer
Vegetatie verwijderd?	<input type="radio"/> ja	<input type="radio"/> nvt	<input checked="" type="radio"/> nee
Maaiveldinspectie uitgevoerd	<input type="radio"/> nee, tijdens locatie bezoek		
bijzonderheden maaiveldinspectie	<input checked="" type="radio"/> ja, voorafgaand aan veldwerk		
bijzonderheden maaiveldinspectie	<input checked="" type="radio"/> nee	<input type="radio"/> ja:	
Resultaten visuele inspectie en overige veldwerkzaamheden			
vochtgehalte	<input checked="" type="radio"/> > 10 %	<input type="radio"/> < 10 %	Aantal metingen: 16x
maatregelen (n.a.v. vochtgehalte)			
Re's/proefvlakken/rasters/	afmetingen vermelden op tekening		
Indien visueel asbest aangetroffen:	Hoeveelheid, type.plaat/golf/, vindplaats zie tekening en codering <input type="radio"/> zie boorstaat veldwerk <input type="radio"/> herkomst indien bekend: <input type="radio"/> opmerkingen		
Gaten/sleuven/boringen	boordiepte en/of afmetingen vermelden, bij voorkeur bij de profielbeschrijving 30x30x50cm.		
Bodemmonsters	codering en datum overdracht aan lab vermelden, bij voorkeur bij de profielbeschrijving		
Checklist bijlagen	<input checked="" type="radio"/> foto's	<input checked="" type="radio"/> kaart	<input type="radio"/> overig:
Toets uitvoering			
afwijkingen van VKB-protocol 2018 of van NEN 5707/5897	<input checked="" type="radio"/> nee <input type="radio"/> ja, aard en motivatie afwijkingen:		
paraaf veldwerker	d.d.: 27-9-2019	MT:	
voor akkoord projectleider	d.d.: 27-9-2019	PL:	
Ruimte voor notities			

BIJLAGE 6

Historische informatie

G.J. Kappertweg 2 Wesepe

Omgevingsrapportage



Bodem

■ Locaties

Ondergrond

▬ Kadastraal perceel

▬ topografie

▭ Selectie

Inhoudsopgave

Voorblad
Inhoudsopgave
Inleiding
G J Kappertweg 2
Kaarten
Disclaimer
Toelichting

Inleiding

Indien er stoffen in de bodem voorkomen die van nature niet in de bodem zitten is sprake van bodemverontreiniging. De provincie Overijssel speelt een rol bij het saneren of beheersen van een bodemverontreiniging.

De provincie Overijssel en vijf grote gemeenten in Overijssel (Almelo, Deventer, Enschede, Hengelo en Zwolle) zijn in het kader van de Wet bodembescherming (Wbb) aangewezen als de instanties die toezien op het saneren van verontreinigde bodem en het voorkomen van nieuwe bodemverontreiniging (bevoegd gezag Wetbodembescherming). Zij sturen de bodemsaneringsoperatie en voeren zelf bodemsaneringen uit en beoordelen plannen en saneringen die door anderen (bedrijven, particulieren en gemeenten) worden uitgevoerd. Hierbij kan de provincie juridische en financiële instrumenten inzetten. In dit kader worden bodemgegevens verzameld in het bodeminformatiesysteem (BIS) van de provincie.

In deze rapportage treft u gegevens aan die afkomstig zijn uit het BIS van de provincie Overijssel. Hiermee krijgt u een indruk van de aan- of afwezigheid van gegevens over mogelijke bodemverontreiniging in het geselecteerde gebied.

De provincie is bevoegd gezag met betrekking tot ernstige bodemverontreiniging. Gemeenten zijn bevoegd voor wat betreft de niet ernstige bodemverontreiniging. Vaak werken gemeenten met hetzelfde BIS en zijn de gegevens opgenomen in de rapportage. Welke gemeenten dat zijn kunt u vinden op: <http://www.overijssel.nl/over-overijssel/cijfers-kaarten/bodem/bodem/uitleg-gebruik/>.

Als u vragen heeft over de in dit rapport vermelde gegevens dan kunt u contact opnemen met de provincie Overijssel via email postbus@overijssel.nl of telefonisch 038 499 8899 menukeuze 2.

Locatie: G J Kappertweg 2

Locatie

Adres	G J Kappertweg 2 8124RC WESEPE
Locatiecode	AA177307495
Locatiennaam	G J Kappertweg 2
Plaats	Olst-Wijhe
Locatiecode bevoegd gezag WBB	OV177307495

Status

Vervolg WBB	Voldoende onderzocht	Beoordeling	Pot. verontreinigd
Status rapporten		Beschikking	
Status besluiten		Status asbest	
Is van voor 1987	Ja		

Uitgevoerde onderzoeken

Geen gegevens beschikbaar

Beschikbare documenten per onderzoek

Geen gegevens beschikbaar

Verontreinigende activiteiten

Activiteit	Start	Einde	Vervallen	Benoemd	Verontreinigd	Spoed	Voldoende onderzocht
brandstoftank (ondergronds)	9999	1991				Nee	

Geconstateerde verontreinigingen

Geen gegevens beschikbaar

Beschikbare documenten

Geen gegevens beschikbaar

Besluiten

Geen gegevens beschikbaar

Sanering

Geen gegevens beschikbaar

Saneringscontouren

Geen gegevens beschikbaar

Zorgmaatregelen

Geen gegevens beschikbaar

Disclaimer

De bodeminformatie die je in deze rapportage aantreft is met zorg door gemeenten of de provincie in het bodeminformatiesysteem ingevoerd. Toch kan het voorkomen dat informatie is verouderd, onvolledig is of onjuistheden bevat. De provincie Overijssel is niet aansprakelijk voor enigerlei schade die het directe of indirecte gevolg is van of in verband staat met het gebruik van deze informatie. Het ontbreken van gegevens in het BIS of deze rapportage wil niet zeggen dat er geen bodemverontreiniging op een perceel of in een gebied aanwezig is. Indien je fouten of onvolkomenheden in de rapportage aantreft kun je ons helpen door deze te mailen naar postbus@overijssel.nl

Toelichting

Samenstelling van bodeminformatie in het bodeminformatiesysteem (BIS)

Verontreinigende activiteiten (HBB) Dat verontreinigende stoffen toch in de bodem terecht komen is vaak het gevolg van bedrijfsactiviteiten. Maar er kan ook sprake zijn van bodemverontreiniging door bijvoorbeeld het ophogen van terreinen voor het bouwrijp maken, het lekken van een brandstoftank of een ongeval. Op basis van (archieff)onderzoek zijn potentiële verontreinigingen op basis van (voormalige)bedrijfsactiviteiten (UBI's) en de bekende bodemverontreinigingen in beeld gebracht, het zgn. landsdekkend beeld (LDB, 2004). De potentiële verontreinigingen vormen het zgn. HistorischBodemBestand (HBB). Deze gegevens vormen de basis voor de werkvoorraad van de provincie. Afhankelijk van de score van de UBI behoort een locatie tot de werkvoorraad (potentiële)bodemverontreiniging die voor 2030 gesaneerd danwel beheerst moet zijn of de spoedeisende werkvoorraad die voor 2015 gesaneerd danwel beheerst moet zijn. Ook voor het bewaken van de voortgang van de bodemsaneringsoperatie van de locaties waar de provincie bevoegd gezag is en de eigen werkprocessen maakt de provincie gebruik van het BIS.

Het Wbb-traject / vervolg Wbb

(potentiële)bodemverontreinigingslocaties doorlopen een zgn. Wbb-traject van onderzoek en sanering totdat de locatie niet meer tot de werkvoorraad van de provincie behoort. De locatie is dan voldoende onderzocht of gesaneerd. Indien op de locatie na sanering nog een restverontreiniging achterblijft (bijv. indien een verontreiniging wordt afgedekt met een verharding of leeflaag) dan is sprake van nazorg. Nazorgmaatregelen worden vastgelegd en gecontroleerd. In dit rapport wordt per locatie aangegeven in welke fase van het Wbb-traject een locatie zich bevindt (Vervolg Wbb-traject):

Wbb traject starten (Wbb-vervolg=Uitvoeren historisch onderzoek)

De locatie behoort op basis van vooronderzoek of vanuit het HBB tot de werkvoorraad van de provincie maar er is nog geen (historisch)onderzoek uitgevoerd. Op enig moment zal onderzoek plaats moeten vinden.

Bodemonderzoek uitvoeren (Wbb-vervolg=Uitvoeren (aanvullend) OO, NO)

Vooronderzoek of historisch onderzoek geeft aanleiding om bodemonderzoek te doen. Daarbij kan sprake zijn van verkennend of nader onderzoek.

Saneringsonderzoek uitvoeren (Wbb-vervolg=Uitvoeren (aanvullend) SO)

Op basis van nader onderzoek is bepaald dat gesaneerd moet worden. Het saneringsonderzoek is gericht op de inventarisatie van de mogelijke wijzen van sanering en zal uitmondend in een keuze van de wijze van sanering Verontreinigende activiteiten (HBB) Dat verontreinigende stoffen toch in de bodem terecht komen is vaak het gevolg van bedrijfsactiviteiten. Maar er kan ook sprake zijn van bodemverontreiniging door bijvoorbeeld het ophogen van terreinen voor het bouwrijp maken, het lekken van een brandstoftank of een ongeval. Op basis van (archieff)onderzoek zijn potentiële verontreinigingen op basis van (voormalige)bedrijfsactiviteiten (UBI's) en de bekende bodemverontreinigingen in beeld gebracht, het zgn. landsdekkend beeld (LDB, 2004). De potentiële verontreinigingen vormen het zgn. HistorischBodemBestand (HBB). Deze gegevens vormen de basis voor de werkvoorraad van de provincie. Afhankelijk van de score van de UBI behoort een locatie tot de werkvoorraad (potentiële)bodemverontreiniging die voor 2030 gesaneerd danwel beheerst moet zijn of de spoedeisende werkvoorraad die voor 2015 gesaneerd danwel beheerst moet zijn. Ook voor het bewaken van de voortgang van de bodemsaneringsoperatie van de locaties waar de provincie bevoegd gezag is en de eigen werkprocessen maakt de provincie gebruik van het BIS.

Het Wbb-traject / vervolg Wbb

(potentiële)bodemverontreinigingslocaties doorlopen een zgn. Wbb-traject van onderzoek en sanering totdat de locatie niet meer tot de werkvoorraad van de provincie behoort. De locatie is dan voldoende onderzocht of gesaneerd. Indien op de locatie na sanering nog een restverontreiniging achter blijft (bijv. indien een verontreiniging wordt afgedekt met een verharding of leeflaag) dan is sprake van nazorg. Nazorgmaatregelen worden vastgelegd en gecontroleerd. In dit rapport wordt per locatie aangegeven in welke fase van het Wbb-traject een locatie zich bevindt (Vervolg Wbb-traject):

Wbb traject starten (Wbb-vervolg=Uitvoeren historisch onderzoek)

De locatie behoort op basis van vooronderzoek of vanuit het HBB tot de werkvoorraad van de provincie maar er is nog geen (historisch)onderzoek uitgevoerd. Op enig moment zal onderzoek plaats moeten vinden.

Bodemonderzoek uitvoeren (Wbb-vervolg=Uitvoeren (aanvullend) OO, NO)

Vooronderzoek of historisch onderzoek geeft aanleiding om bodemonderzoek te doen. Daarbij kan sprake zijn van verkennend of nader onderzoek.

Saneringsonderzoek uitvoeren (Wbb-vervolg=Uitvoeren (aanvullend) SO)

Op basis van nader onderzoek is bepaald dat gesaneerd moet worden. Het saneringsonderzoek is gericht op de inventarisatie van de mogelijke wijzen van sanering en zal uitmondend in een keuze van de wijze van sanering

Saneringsplan opstellen (Wbb-vervolg= Opstellen/uitvoeren (aanvullend) SP)

Als op is vastgesteld dan sanering moet worden uitgevoerd dient een saneringsplan opgesteld te worden. Het saneringsplan wordt door het bevoegd gezag beschikt. In de beschikking op het saneringsplan kan het bevoegd gezag nadere eisen stellen aan de sanering. De saneerder voert de sanering uit overeenkomstig het door het bevoegd gezag goedgekeurde saneringsplan en de voorschriften die zij aan de instemming hebben verbonden.

Sanering en/of evaluatie uitvoeren (Wbb-vervolg=start sanering of uitvoeren (aanvullende) evaluatie)

Als het bevoegd gezag heeft ingestemd met het saneringsplan kan de sanering worden uitgevoerd. Na afronding van de sanering stelt de saneerder een evaluatierapport op. Op basis van het evaluatierapport zal het bevoegd gezag beoordelen of een sanering voldoende is uitgevoerd. Voldoende gesaneerde locatie behoren daarmee niet meer tot de werkvoorraad van de provincie.

Zorgmaatregelen uitvoeren (Wbb-vervolg=uitvoeren tijdelijke beveiliging, actieve nazorg, monitoring en registratie restverontreiniging)

Na sanering kan sprake zijn van restverontreiniging (bijv. indien sprake is van een afdeklaag als saneringsmaatregel). Deze maatregelen kunnen bestaan uit beperkingen in het gebruik van de locatie of het voorkomen blootstelling aan of

verspreiding van de restverontreiniging. Gesaneerd (Wbb-vervolg=voldoende gesaneerd)

Indien een sanering is uitgevoerd wordt doo het bevoegd gezag het evaluatierapport beoordeeld. Indien met een beschikking wordt ingestemd met de uitgevoerde sanering (aan de saneringsdoelstelling is voldaan) behoort de locatie niet meer tot de werkvoorraad van de provincie. Wel kan nog sprake zijn van nazorg zoals bijvoorbeeld het in stand houden van een afdeklaag of het verplicht melden van gewijzigd gebruik.

Geen werkvoorraad (meer) (Wbb-vervolg=voldoende onderzocht of leeg)

De locatie behoort op basis van de UBI score niet tot de werkvoorraad of is voldoende onderzocht of er is geen aanleiding tot onderzoek maar wel bodeminformatie beschikbaar.

Toelichting op de gerapporteerde informatie

Locatie

Algemene gegevens waaronder de locatie in het BIS bekend is. Daarnaast wordt aangegeven of de locatie betrekking heeft op een verontreiniging die na 1 januari 1987 is ontstaan (een zorgplicht geval dat onmiddellijk ongedaan gemaakt moet worden/zijn).

Status

In de wet bodembescherming wordt onderscheid gemaakt tussen ernstige en niet ernstige verontreinigingen. Op basis daarvan wordt bepaald of een locatie door het bevoegd gezag wordt opgepakt. Voordat het bevoegd gezag hierover in een beschikking een uitspraak doet wordt de beoordeling op basis van historisch- en/of verkennend onderzoek vastgelegd (beoordeling). Indien er een uitspraak is van het bevoegd gezag dan wordt dat vermeld bij het veld 'Beschikking'.

Sanering

In een saneringsplan wordt aangegeven hoe de sanering wordt uitgevoerd. Dit kan in fasen gebeuren of in delen van de verontreiniging. Indien het bevoegd gezag een termijn heeft afgegeven voor het starten van de sanering dan wordt dat hier vermeld. Door het beoordelen van een evaluatierapport van de sanering wordt tevens de einddatum van de sanering bepaald.

Uitgevoerde onderzoeken

Een lijst van rapporten die betrekking hebben op de locatie. Deze rapporten worden in het geval van ernstige verontreiniging beoordeeld door het bevoegd gezag Wbb (provincie). Door uitwisseling van gegevens met gemeenten worden ook rapporten vermeld die in het bezit zijn van de betreffende gemeente maar die niet bij de provincie aanwezig zijn.

(mogelijk) Verontreinigende activiteiten

Dit is een overzicht van potentieel verontreinigende (bedrijfs)activiteiten die op de locatie (mogelijk) zijn uitgevoerd, worden vermoed (HBB) en/of zijn onderzocht. Met 'vervallen' wordt aangegeven of een activiteit werkelijk op de locatie heeft plaatsgevonden. Met 'Benoemd' wordt aangegeven of deze activiteit ook in de bodemonderzoeken zijn benoemd. Vervolgens wordt aangegeven of er een verontreiniging veroorzaakt door deze activiteit aanwezig is.

Geconstateerde Verontreinigingen

Indien verontreinigingen in de grond of het grondwater zijn aangetroffen wordt in deze tabel aangegeven in welke mate overschrijding van de normen heeft plaatsgevonden. Tevens wordt vermeld welke omvang de verontreiniging heeft en op welke diepte deze zit.

Besluiten

Op basis van de aangeleverde rapporten doet het bevoegd gezag uitspraak over de mate van verontreiniging (ernst), de spoedeisendheid van saneren (spoed), te nemen maatregelen voor, na en



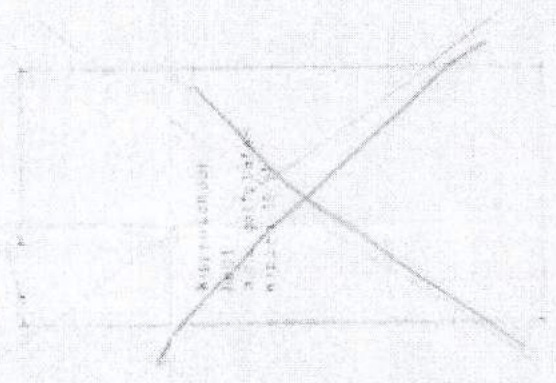
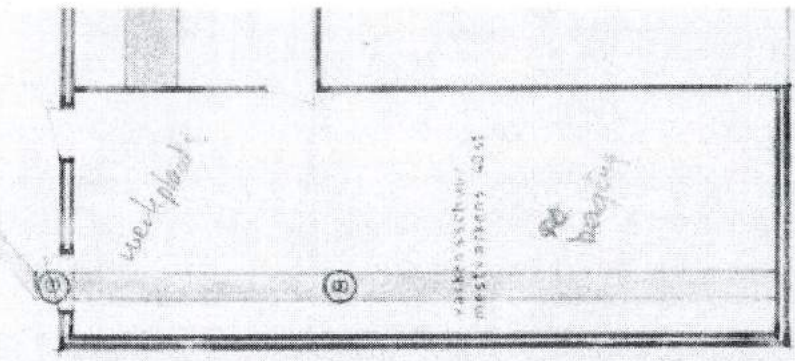
tijdens sanering, saneringsplannen en de uitvoering van de sanering (evaluatie). In dit overzicht worden de door de provincie genomen besluiten vermeld.

Saneringscontouren

Indien sprake is van sanering in delen of fasen dan worden meerdere contouren vermeld. Per fase of deel wordt aangegeven welke saneringsvariant voor de boven- of ondergrond uiteindelijk is uitgevoerd.

Zorgmaatregelen

Indien na sanering nog verontreiniging is achtergebleven zullen maatregelen worden genomen om blootstelling aan of verspreiding van de restverontreiniging te voorkomen. Deze maatregelen worden in het BIS geregistreerd. Het bevoegd gezag houdt toezicht op het in stand houden van deze maatregelen.



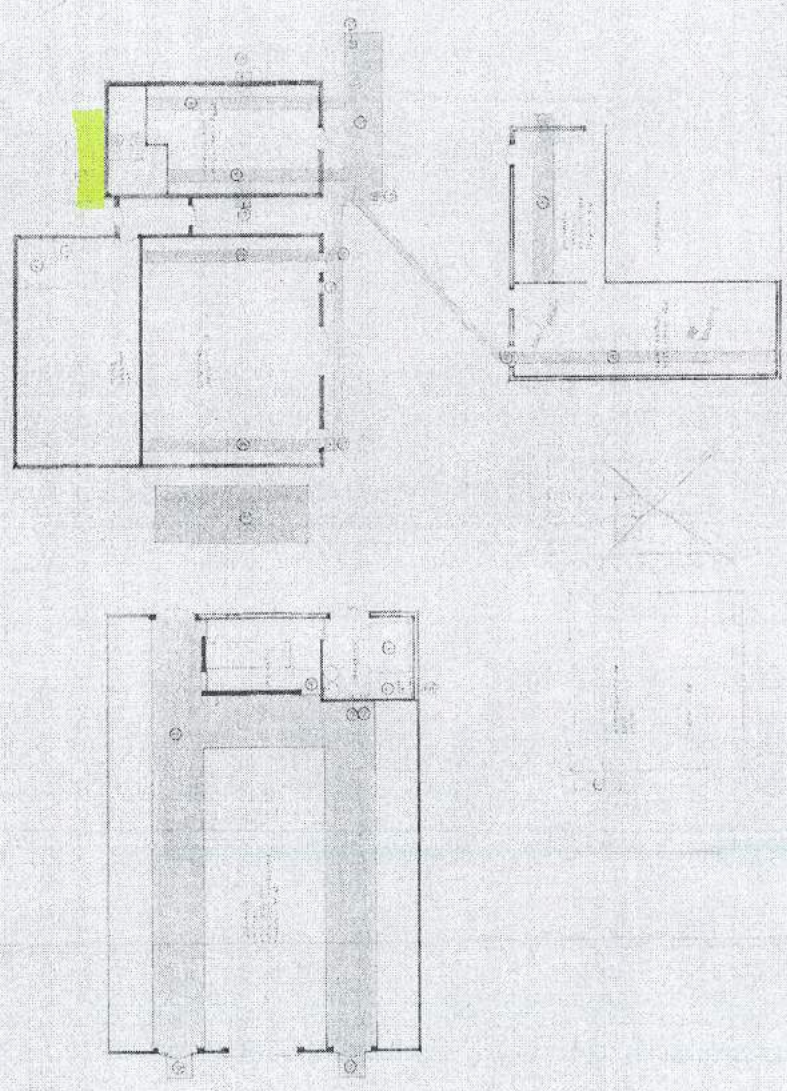
RENV001

2	ballen 3000 W	meegemeter tot	rondvce	120 m ³
3	schuimpomp 1pk	druge	mentplaat	40 ur
4	schuimpomp 1pk	grip	rondvce	tot 7 pk ³
5	motor 1pk	gengant	mestverken's tot	9 m ³
6	nieuventilatoren 245W 4800 m ³	gierkelder		40 m ³
7	melktank	meegemeter	verken's 25m ³	
8	pomp 1pk	meegemeter	jongvce	14 m ³
9	ketel	gengant	mestverken's tot	3 m ³
10	ondergrondse hooftank 3000 l	meegemeter	verken's 38m ³	
11	waterpomp 3pk	ventilator	300W 5480 m ³	
12	ruisreducer			
13	versnellertank 3200 l			



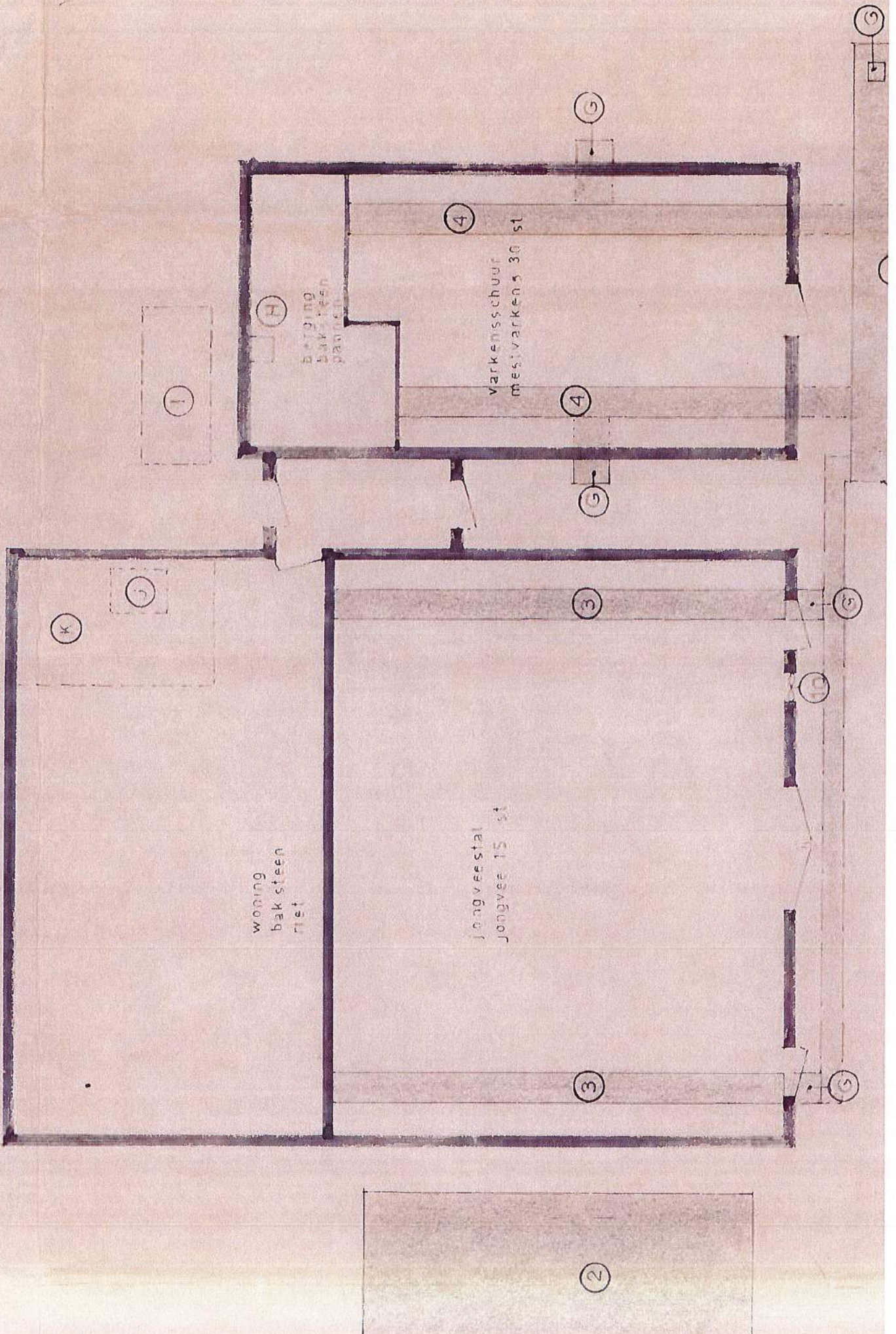
Proj. Nr.	10000000000000000000
Blatt Nr.	10000000000000000000
Blatttitel	Blatttitel
Blattinhalt	Blattinhalt
Blattgröße	Blattgröße
Blattformat	Blattformat
Blattfarbe	Blattfarbe
Blatttyp	Blatttyp
Blattmaterial	Blattmaterial
Blattzustand	Blattzustand
Blattvermerk	Blattvermerk


 Projektname
 Blatttitel
 Blattinhalt



Proj. Nr.	10000000000000000000
Blatt Nr.	10000000000000000000
Blatttitel	Blatttitel
Blattinhalt	Blattinhalt
Blattgröße	Blattgröße
Blattformat	Blattformat
Blattfarbe	Blattfarbe
Blatttyp	Blatttyp
Blattmaterial	Blattmaterial
Blattzustand	Blattzustand
Blattvermerk	Blattvermerk

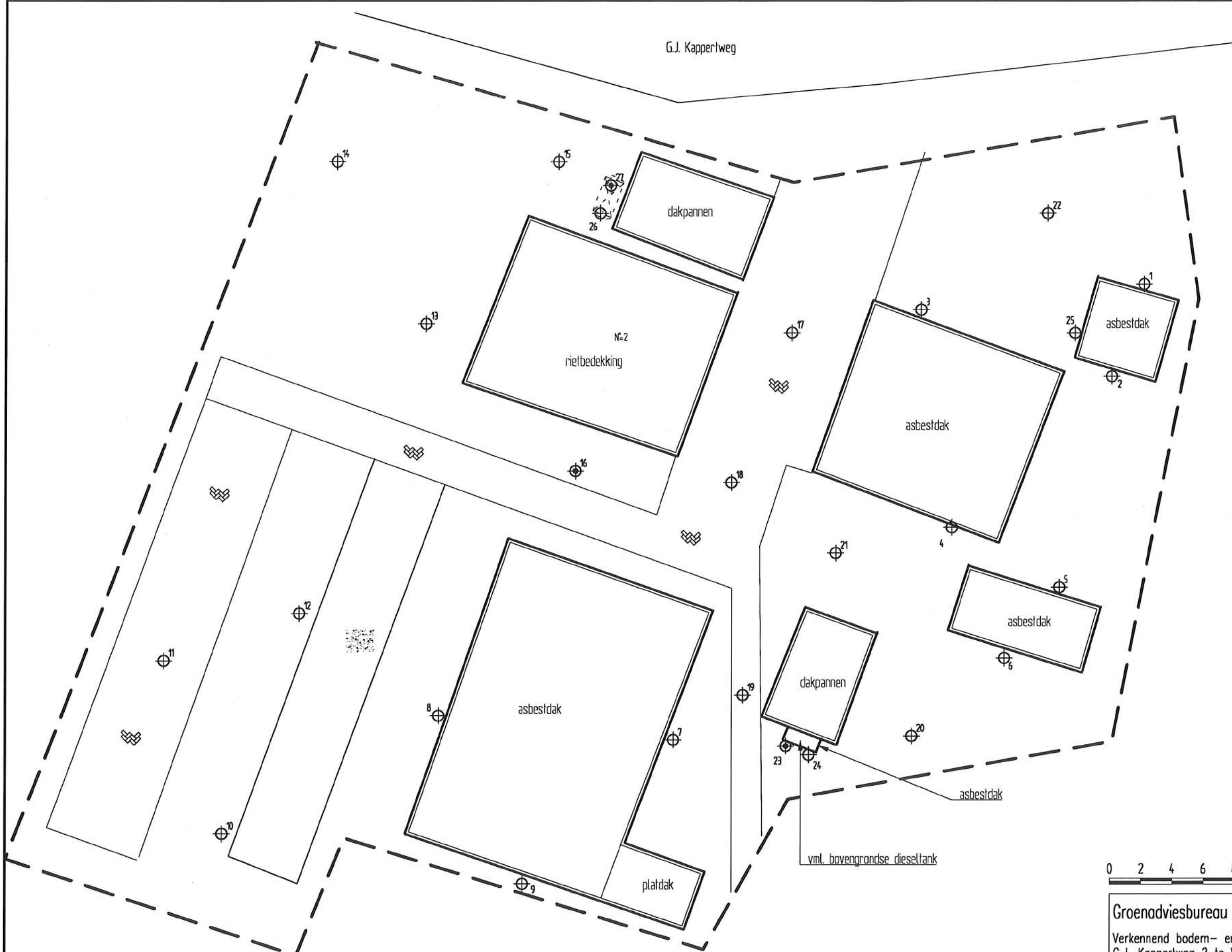








TEKENING 1-1

Situatie met monsterpunten en peilbuizen

G.J. Kapperweg



LEGENDA

-  monsterpunt met nummer
-  peilbuis met nummer
-  voormalige tank
-  grens onderzoekslocatie



Groenadviesbureau H.A. ten Have
 Verkennend bodem- en asbestonderzoek
 G.J. Kappertweg 2 te Wesepe
 Situatie met monsterpunten en peilbuizen

Projectnummer	190206
Tekening	1-1
Schaal	1:250
Afmetingen	A3_1
Datum	nov.-2019
Getekend	dh
Filename	190206A



Barkstraat 5
 Postbus 253
 8100 AC Raalte
 Tel.: 0572-360998
 Fax: 0572-351574